



Câmara Municipal de Caçapava

Cidade Simpatia - Estado de São Paulo

02
/

PROJETO DE LEI Nº 38 /2017

Câmara Municipal de Caçapava

Recebido em: 12/05/17

Hora: 14:40h

Abi

Assinatura

Autor: Glauco Spinelli Jannuzzi

Denomina-se “Rua dos Sombrios”, a Rua da Praça, no Residencial Ecopark Bourbon e dá outras providências.

Artigo 1º – Fica denominada “Rua dos Sombrios”, a Rua da Praça, localizada no Residencial Ecopark Bourbon, conforme croqui em anexo.

Artigo 2º -- As despesas com a execução da presente Lei correrão à conta de dotações orçamentárias próprias, suplementadas se necessário.

Artigo 3º – Esta Lei entrará em vigor na data de sua publicação.

Plenário “Vereador Fernando Navajas”, 05 de maio de 2017.


Glauco Spinelli Jannuzzi
Vereador – PSDB

03
S

JUSTIFICATIVA

Nobres Vereadores,

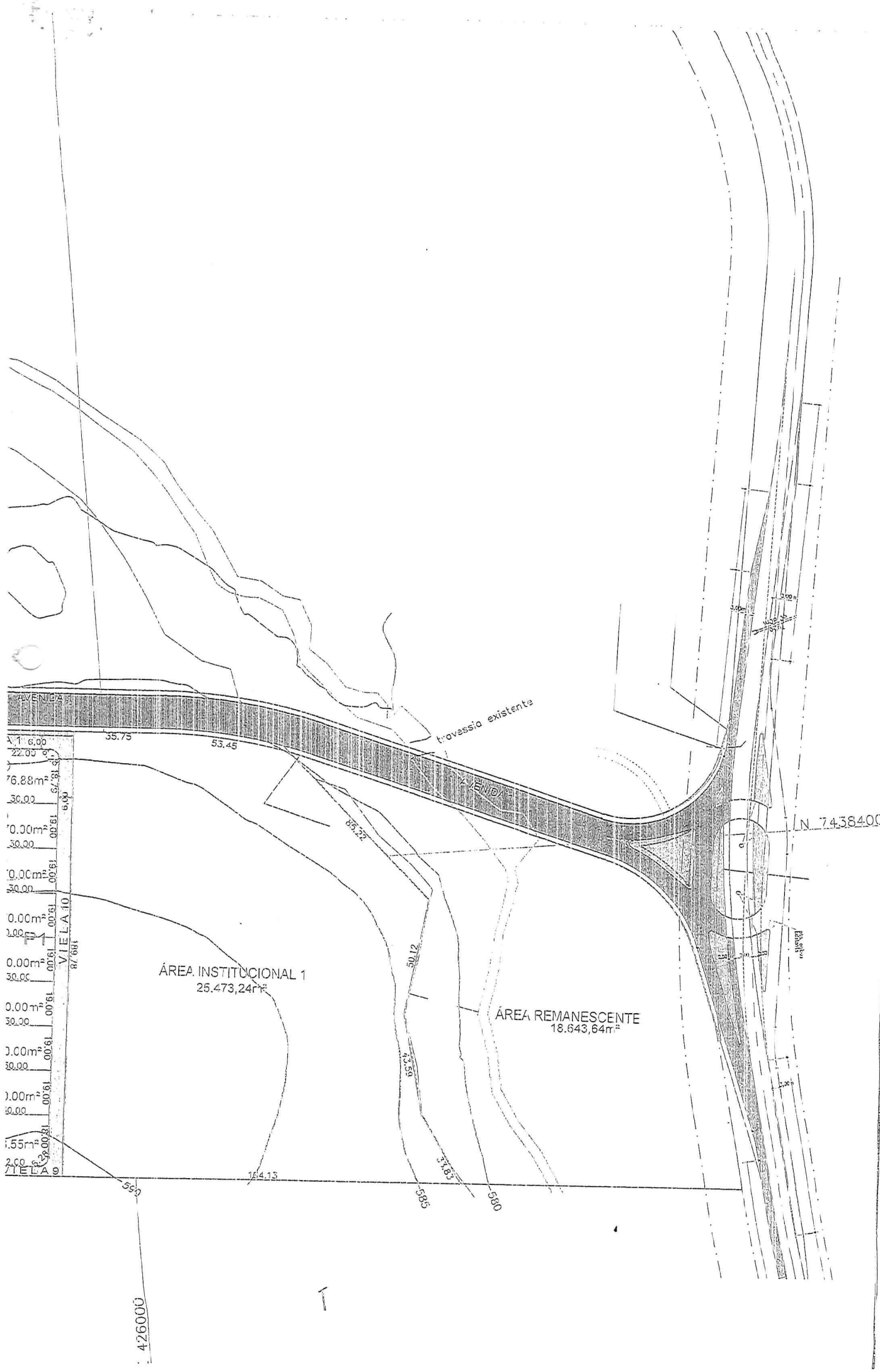
O presente Projeto de Lei, tem como objetivo denominar as ruas do Residencial Ecopark Bourbon.

A denominação das ruas do Residencial trará para os moradores possibilidade de grandes benefícios.

Desta forma, solicito aos nobres vereadores a aprovação do presente Projeto de Lei, a fim de que possamos denominar a referida rua.

Glauco Spinelli Jannuzzi
Vereador – PSDB

04



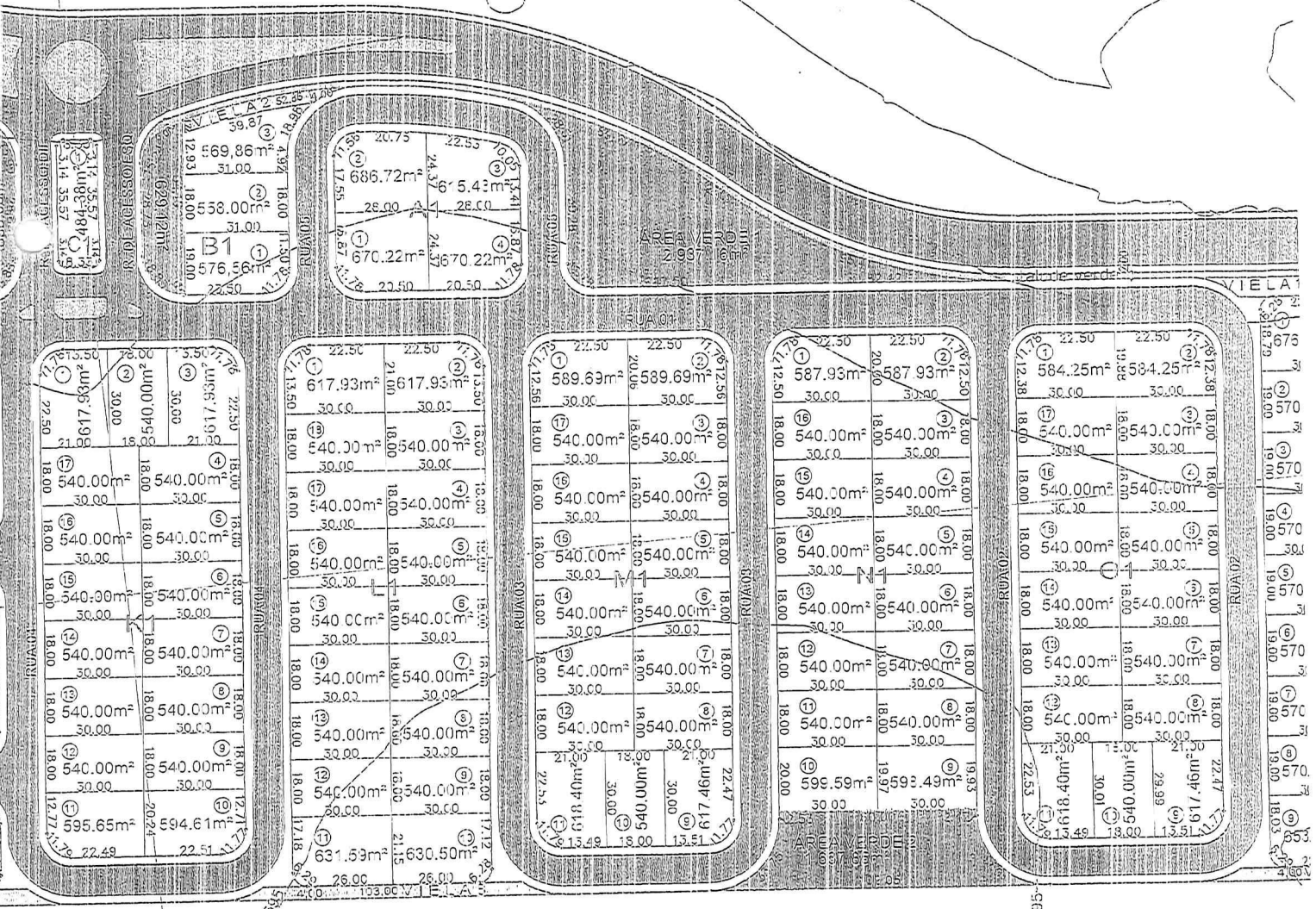
426000

T

ÁREA DE PRESERVAÇÃO PERMANENTE

05

pecuaria Ltda



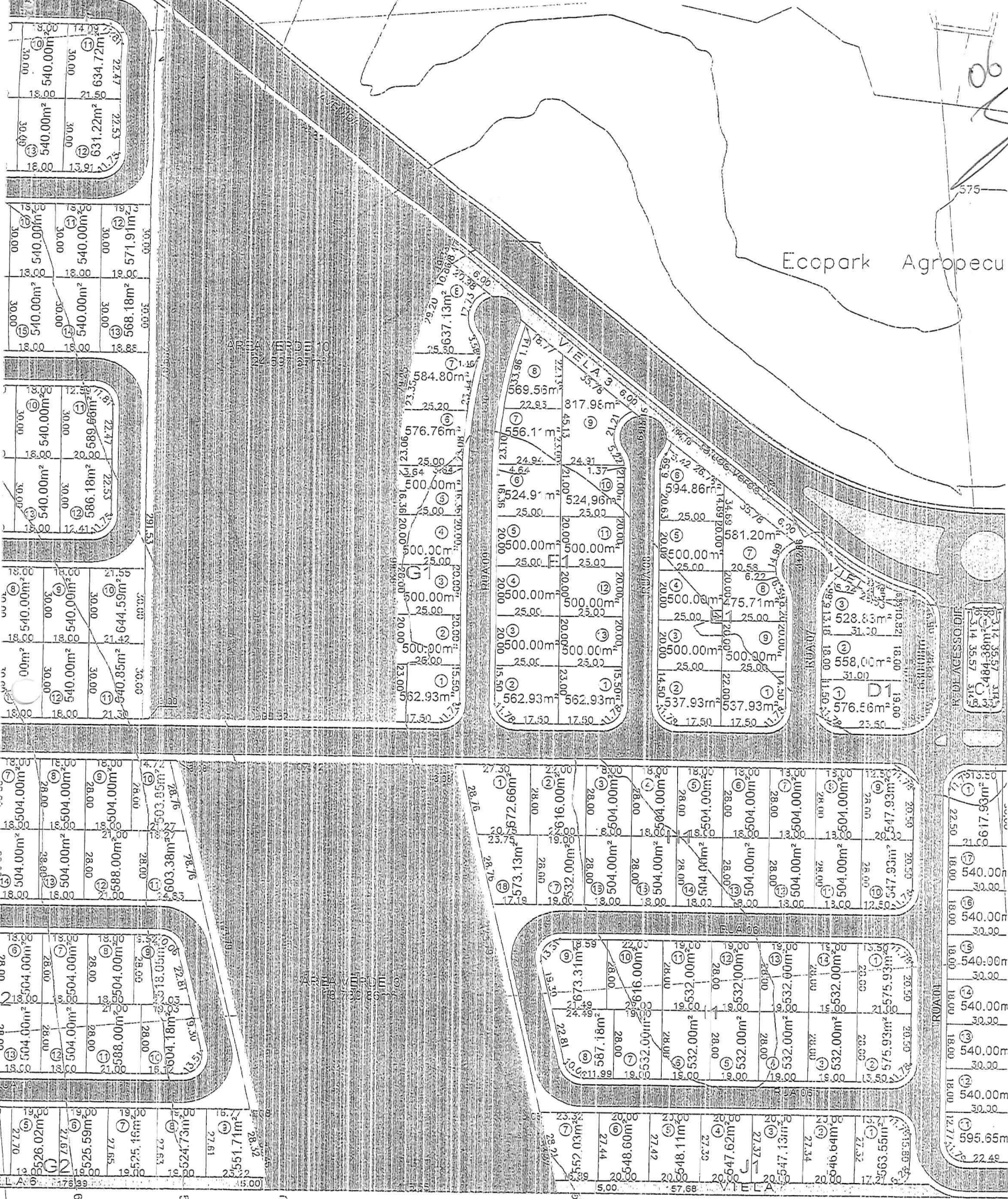
E 425600

595

06

575


Ecopark Agropecu



PROPRIEDADE DE PEDRO COSTA

E 425200

03



= 424800

5

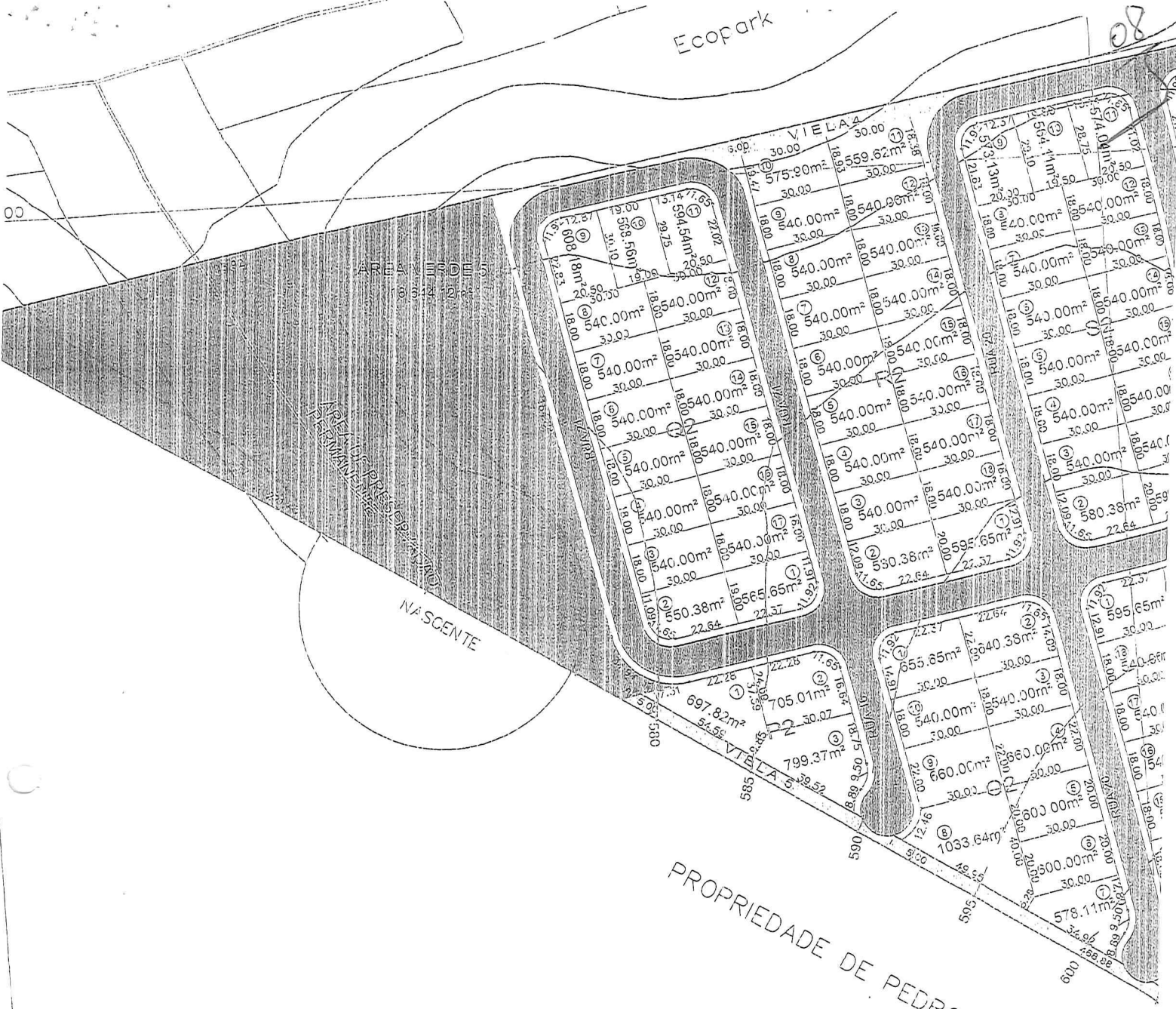
620

615

610

Ecopark

08



PROPRIEDADE DE PEDRO COSTA

5



Câmara Municipal de Caçapava
----- Cidade Simpatia - Estado de São Paulo -----

09
3

Caçapava, 05 de abril de 2017

OFÍCIO Nº 58/2017

Do Sr. Lúcio Mauro Fonseca
Presidente da Câmara Municipal de Caçapava

Ao Ilmo. Sr. Marcos Aurélio Abitante
Secretário de Planejamento e Meio Ambiente

C/C ao Ilmo. Alexandre Diniz

Assunto: Se existem em Caçapava ruas com os nomes abaixo.

Venho através deste, solicitar de Vossa Senhoria, a informação se os nomes relacionados abaixo, para uso de um novo condomínio, já se encontram em uso em nosso município.

Aproveito a oportunidade para reiterar meus protestos de elevada estima e distinta consideração.

Atenciosamente,


Lucio Mauro Fonseca
Presidente da Câmara Municipal de Caçapava



Nome das ruas do Residencial Ecopark Bourbon

Avenida 1 = Avenida Ecopark

Rua 1 = Rua da Mata

Rua 2 = Rua Bem-Te-Vi

Rua 3 = Rua Gavião

Rua 4 = Rua Falcão

Rua 5 = Rua Beija-Flor

Rua 6 = Rua Andorinhas

Rua 7 = Rua Canários

Rua 8 = Rua Tucano

Rua 9 = Rua Sabiá

Rua 10 = Rua Papaya

Rua 11 = Rua Alecrim

Rua 12 = Rua Castanheiras

Rua 13 = Rua Coqueiros

Rua 14 = Rua Figueiras

Rua 15 = Rua Ipê

Rua 16 = Rua Jabuticabeira

Rua 17 = Rua Jequitibá

Rua 18 = Rua Jatobá

Rua 19 = Rua Pau-Brasil

Rua 20 = Rua Manacá

Rua 21 = Rua Pitangueiras

Rua da Praça = Rua das Palmeiras



Município de Caçapava

Estado de São Paulo

Caçapava, 17 de abril de 2017

Ofício nº 191/GAB/2017

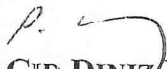
Senhor Presidente

Temos a honra em cumprimentá-lo e informar, em atenção ao Ofício nº 58/2017, que os nomes indicados abaixo não estão cadastrados em vias/ruas/logradouros do Município:


- Avenida Ecopark, Rua da Mata, Rua Gavião, Rua Falcão, Rua Tucano, Rua Papaya, Rua Alecrim, Rua Castanheiras.

Os demais nomes propostos já estão em uso.

Aproveitamos o ensejo para renovar a Vossa Excelência os protestos de consideração e apreço.


FERNANDO CID DINIZ/BORGES
PREFEITO MUNICIPAL

Exmo. Sr. Vereador
Lúcio Mauro Fonseca
Câmara Municipal
NESTA

Câmara Municipal de Caçapava
Recebido em: 25/04/17
Hora: 11:01 hs
 Assinatura



Município de Caçapava

Estado de São Paulo

LEI N°	ASSUNTO
3990/02	Dispõe sobre denominação das ruas "A, B, C e 1 a 7", do Loteamento Residencial Santa Helena - Rua da Hortênsias, Orquídeas, Tulipas, Violetas, Melissas, Bromélias, Vidélias, Gardêneas, Alfazemas e Azaléias
4034/02	Denomina "Bem-te-vi" a rua Um, do Loteamento Jomabe I, localizada no Bairro do Guamirim
4035/02	Denomina "Irerê" a rua Um, da Chácara Rizzo, localizada no Bairro do Guamirim
4036/02	Denomina "Juriti" a Rua Três, do Loteamento Jomabe II, localizada no Bairro do Guamirim
4037/02	Denomina "Pintassilgo" a rua Quatro, do Loteamento Jomabe II, Bairro Guamirim
4069/02	Denomina "Tuim" a rua Dois, do Loteamento Chácara Rizzo I, localizado no Bairro do Guamirim
4100/03	Dispõe sobre a denominação de ruas do Bairro Vila Velha I, como segue: Av. da Cowan - Avenida Jatobá; Rua 01 da Cowan - Rua Sibipiruna; Rua 2 da Cowan - Rua Tipuana; Rua 03 da Cowan - Rua Jacarandá; Rua 04 da Cowan - Rua Pau-Brasil; Rua 05 da Cowan - Rua Araucária; Avenida A - Avenida Primavera; Avenida B - Avenida Pinheiros; Avenida C - Avenida Jequitibá; Rua Projetada - Rua dos Eucaliptos; Rua 01 - Rua Cambuci; Rua 02 - Rua das Paíneiras; Rua 03 - Rua Manacá da Serra; Rua 04 - Rua Embaúba; Rua 05 - Rua Resedá; Rua 06 - Rua dos Ipês; Rua 07 - Rua Flamboyant; Rua 08 - Rua das Figueiras; Rua 09 - Rua das Palmeiras; Rua 10 - Rua das Acácias e Rua 11 - Rua Magnólia
4101/03	Dispõe sobre a denominação das ruas do bairro Quinta das Samambaias, como segue: Rua Um - Rua Ametista; Rua Dois - Rua Safira; Rua Três - Rua Esmeralda; Rua Quatro - Rua Turmalina e Rua Cinco - Rua Topázio
4102/03	Denomina "Flamingo" a rua "2", do loteamento Chácara Santa Mônica, localizada no Bairro Boa Vista
4107/03	Denomina "Águia" a rua Três, da Chácara Rizzo II, localizada no Bairro do Guamirim
4108/03	Denomina "Rouxinol" a rua Dois, da Chácara Rizzo II, localizada no Bairro do Guamirim
4110/03	Denomina "Sabiá" a rua Três, do Loteamento Chácara Rizzo I, localizada no Bairro do Guamirim
4122/03	Denomina "Canário" a rua Um, do Loteamento Jomabe II, localizado no Bairro do Guamirim
4123/03	Denomina "Pavão" a rua Dois, do Loteamento Jomabe II, localizado no Bairro do Guamirim
4160/03	Altera a Lei nº 4100/03, que dispõe sobre a denominação das ruas do Bairro Vila Velha I - "XVI - Rua 6 - Rua do Ipê Amarelo"
4189/03	Dispõe sobre a denominação das ruas do Bairro Chácaras dos Ipês, que passam a ter as seguintes denominações: I - <u>Rua 01 - Rua das Camélias</u> ; II - Rua 03 - Rua das Begônias; III - Rua 04 - Rua Jasmim; IV - <u>Rua 05 - Rua Primavera</u> e V - Rua 06 - Rua Lírio-da-Paz - <u>Alterada pelas Leis 4263/04 e 4709/07</u>




Município de Caçapava

Estado de São Paulo

12
5

4222/03	Denomina "Jacutinga" a "Rua Um" da Travessa Particular do Edézio, localizada no Bairro Guamirim
4223/03	Denomina "Azulão" a "Rua Dois" da Travessa Particular do Edézio, localizada no Bairro Guamirim
4229/03	Denomina "Inhambu" a "Rua Três" da Travessa Particular do Edézio, localizada no Bairro Guamirim
4442/05	Denomina "Beija-Flor" a rua I, localizada nas Chácaras Bela Vista - Guamirim
4443/05	Denomina "João de Barro" a rua II, localizada nas Chácaras Bela Vista - Guamirim
4446/05	Denomina "Corruira" a Rua I, localizada no Recanto dos Pereiras - Piedade
4447/05	Denomina "Andorinha" a Rua I, localizada no Recanto dos Camargos - Piedade
4448/05	Denomina "Garça" a Rua I, localizada na Chácara Santa Rosa - Piedade
4449/05	Denomina "Curió" a Rua V, localizada nas Chácaras Santo Antônio - Piedade
4456/05	Denomina "Uirapuru", a Rua A, localizada na Chácara Rizzo II - Piedade
4474/05	Dispõe sobre a denominação das ruas do loteamento Chácaras Lago Azul - Rua C - Rua Tilápia
4596/06	Denomina "Copo-de-Leite" a viela localizada entre a rua Comendador José Kalil e a rua Presbítero João Batista Santos, bairro Borda da Mata
4603/06	Denomina "Amor-Perfeito" a viela localizada entre a rua Odair Carvalho Carnavalesco e a Rua Maria Yolanda de Siqueira Telles, no bairro Borda da Mata
4604/06	Denomina "Magnólia" a viela localizada entre a Rua Kátia Maria Ferreira Fully e a rua Anselmo José D. Filho, no Bairro Borda da Mata
4614/07	Denomina "Cravo" a viela localizada entre a Avenida Poeta Osório Porto e a Avenida Luiz Nani - Borda da Mata
4686/07	Denomina "Eugênia" a viela localizada entre a Rua José Aparecido de Moraes e a Rua Josephina Abs Kalil, bairro Borda da Mata
4688/07	Denomina "Narciso" a viela localizada entre a rua Prof. Luis Afonso Brunhara e Rua Manoel Lucas Sales, bairro Borda da Mata
4798/08	Denomina "Andirá" a Rua A, localizada no Loteamento Chácaras Lago Azul, conforme croqui em anexo
4799/08	Fica denominada "Acará" a Rua B, localizada no Loteamento Lago Azul, conforme croqui em anexo
4900/09	Denomina as antigas Ruas e Avenidas do Residencial Terras do Vale - Bairro do Grama - Ruas das Avencas, Acerolas, Agaves, Alpinias, Amoreiras, Anturios, Aroeiras, Amarilis, Buganvilias, Buritis, Cajueiros, Coqueiros, Cactos, Cedros, Cerejeiras, Cassias, Dracenas, Faveiros, Freijós, <u>Flamboians</u> , Gerânios, Goiabeiras, Grevileas, Guaimbes, Heliconias, Hibiscos, <u>Ipês</u> , Jabuticabeiras, Jataís, Juçaras, Jatobás, Jervás, Lantanas, Licurís, Mangabeiras, Manacás, Mangueiras, Marantas, Margaridas, Mognos, Oitis, Oliveiras, <u>Pinheiros</u> , Petunias, Perobas, Pitangueiras, Pereiras, Quaresmeiras, Rosas, Samambaias, Avenida das Palmeiras e dos Jequitibás Rosa - Alterada pela Lei 4916/09



Câmara Municipal de Caçapava
Cidade Simpatia - Estado de São Paulo

13
5

Caçapava, 25 de abril de 2017

OFÍCIO Nº 69/2017

Do Sr. Lúcio Mauro Fonseca
Presidente da Câmara Municipal de Caçapava

Ao Exmo. Sr. Fernando Cid Diniz Borges
Prefeito Municipal de Caçapava

C/C à ATL

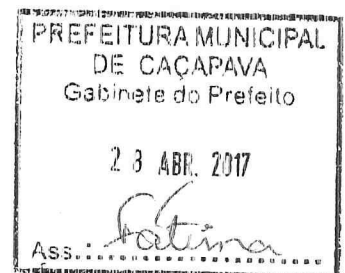
Assunto: Se existem em Caçapava ruas com os nomes abaixo.

Cumprimento-o e agradeço Vossa Excelência pelo Ofício resposta nº. 191, indicando os nomes que não estavam cadastrados nas vias do município, na oportunidade que, solicito de Vossa Excelência, se os nomes relacionados no anexo, já possuem denominação em nosso município.

Aproveito a oportunidade para reiterar meus protestos de elevada estima e distinta consideração.

Atenciosamente,


Lúcio Mauro Fonseca
Presidente da Câmara Municipal de Caçapava





Câmara Municipal de Caçapava

----- Cidade Simpatia - Estado de São Paulo -----

2

Nome das ruas do Residencial Ecopark Bourbon

Avenida 1 = Avenida Ecopark

Rua 1 = Rua da Mata

Rua 2 = Rua dos Marrecos

Rua 3 = Rua dos Gaviões

Rua 4 = Rua dos Falcões

Rua 5 = Rua das Araras

Rua 6 = Rua das Rolinhas

Rua 7 = Rua dos papa-capins

Rua 8 = Rua dos Tucanos

Rua 9 = Rua das Gaivotas

Rua 10 = Rua das Papayas

Rua 11 = Rua dos Alecrins

Rua 12 = Rua das Castanheiras

Rua 13 = Rua dos Açaizeiros

Rua 14 = Rua das Amoreiras

Rua 15 = Rua dos Cacaueiros

Rua 16 = Rua das Canelas

Rua 17 = Rua dos Caquizeiros

Rua 18 = Rua das Lavandas

Rua 19 = Rua dos Jambeiros

Rua 20 = Rua dos Girassóis

Rua 21 = Rua dos Limoeiros

Rua da Praça = Rua dos Sombrios

2

GABINETE DO VEREADOR LUCIO DA PASTELARIA

Praça da Bandeira, 151 – Centro – CEP 12.231-630 – Caçapava/SP

Fone: (12) 3654-2026 / 3654-2043 – e-mail:

luciodapastelaria@camaracacapava.sp.gov.br



Município de Caçapava

Estado de São Paulo

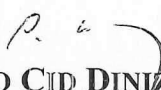
Caçapava, 04 de maio de 2017

Ofício nº 241/GAB/2017


Senhor Presidente

Temos a honra em cumprimentá-lo e informar, em atenção ao Ofício nº 69/2017, que já existe no Município uma rua cadastrada com o nome de Amoreiras, conforme mencionado no Ofício nº 191/GAB, de 17/04/17, as demais vias indicadas não estão cadastradas em vias/ruas/logradouros do Município.

Aproveitamos o ensejo para renovar a Vossa Excelência os protestos de consideração e apreço.


FERNANDO CID DINIZ BORGES
PREFEITO MUNICIPAL

Exmo. Sr. Vereador
Lúcio Mauro Fonseca
Câmara Municipal
NESTA

Câmara Municipal de Caçapava
Recebido em: 04.05.2017
Hora: 16:34 hs
 Assinatura