
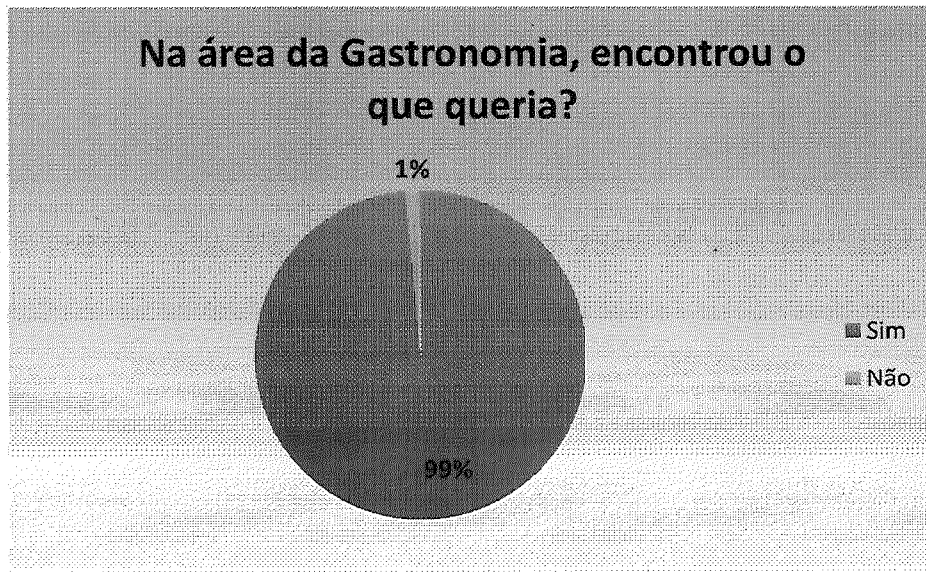


Gastronomia no município:

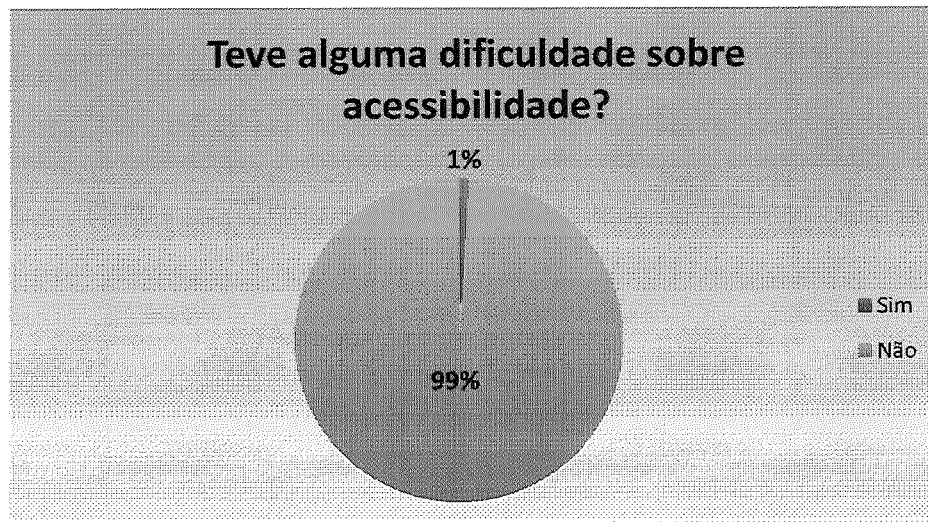
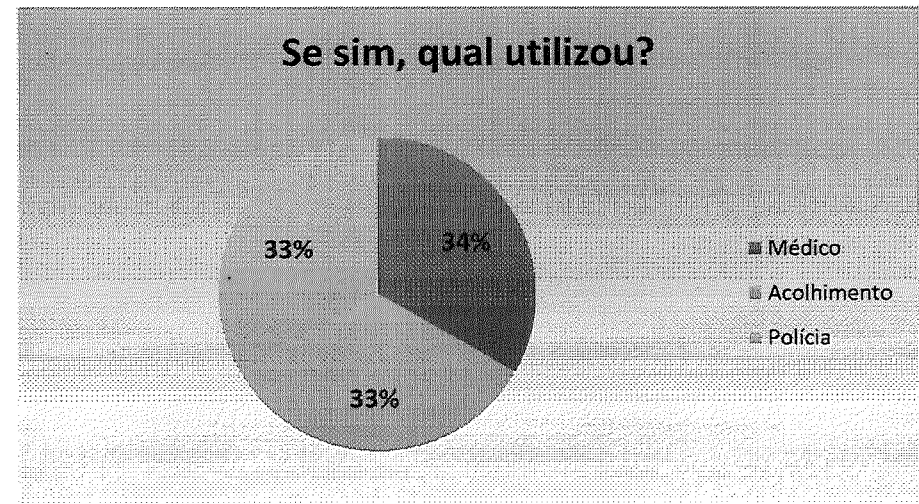


Fonte: Phocus Educação Corporativa

A maioria dos turistas (99%) encontrou o que procurava, destaque da culinária local e Capixinha que agradou aos turistas e visitantes.



Serviços básicos e acessibilidade no Município:

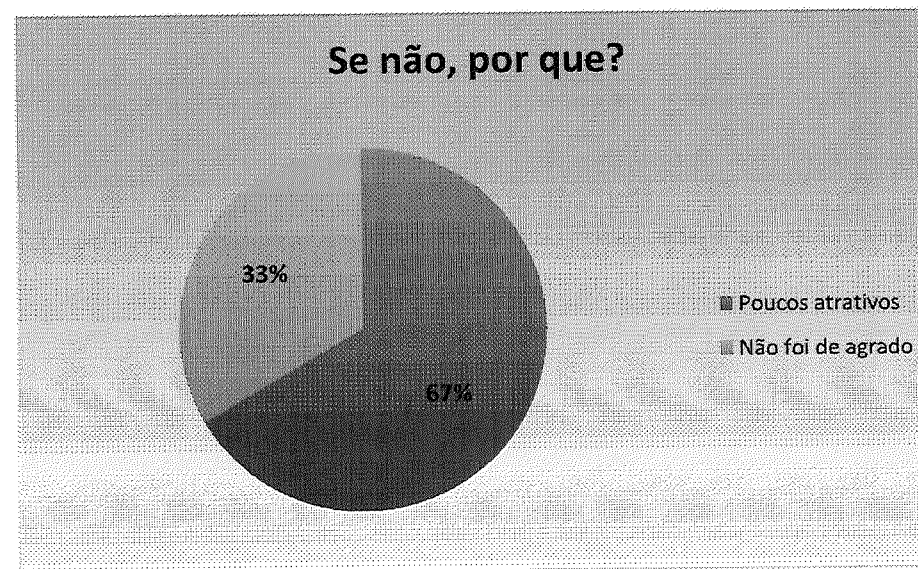
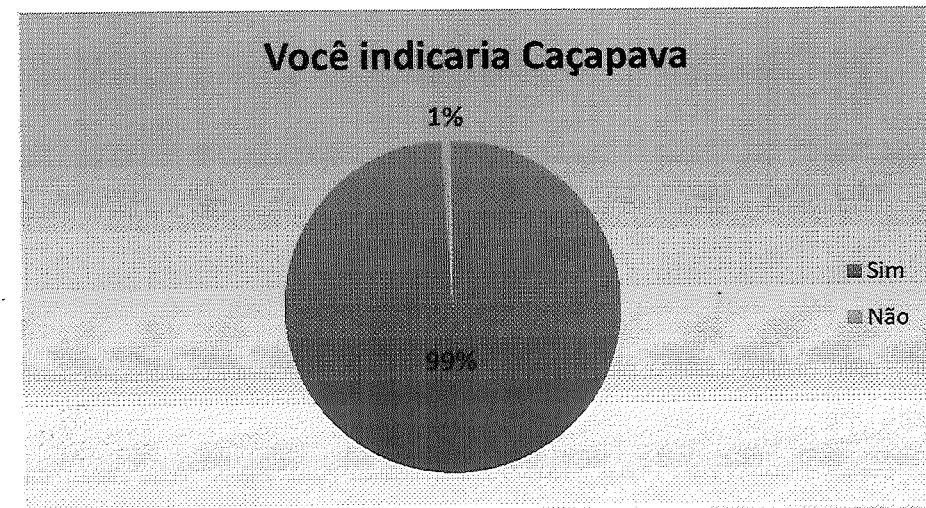



A maioria dos turistas (98%) não utilizou os serviços básicos, apenas 2% utilizaram, sendo 0,68% serviço médico, 0,66% de polícia e 0,66% de acolhimento. Em acessibilidade 99% não encontrou dificuldade e apenas 1% teve alguma dificuldade, foi relatado pelo turista o não atendimento de solicitação da deficiência.

Fonte: Phocus Educação Corporativa

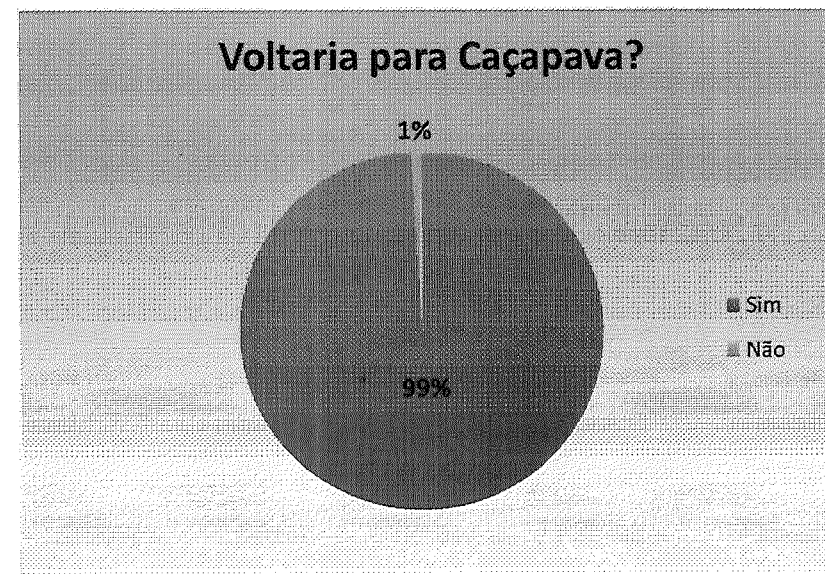


Qual foi a sua impressão da cidade, você indicaria o município de Caçapava:



Fonte: Phocus Educação Corporativa






Foi perguntado aos turistas se eles indicariam o município, o que indicariam, qual a impressão que tiveram e se voltariam para a cidade. O resultado foi positivo com 99% de indicação, 99% voltariam no Município, 54,3% acharam a Cidade boa, 40,6% excelente e os locais mais indicados com 37% foi a Casa dos Bonecos, seguida pelo Café na Banheira com 10% e o Parque da Moçota e Mercado Municipal com 9% cada um. Isso demonstra as boas experiências que os turistas estão encontrando no Município, tanto nas iniciativas privadas, quanto públicas. Os que não indicariam (1%), aponta que é necessário sempre disponibilizar e divulgar novos atrativos para quem busca o destino.



2.1.2. Atrativos Turísticos com Localização e Vias de Acesso

2.1.2.1. Alambique do Antenor

Na Fazenda Bom Retiro, em 1970, o Sr. Antenor de Sá Ferreira e sua esposa, devido as dificuldades com a pecuária leiteira, leite Tipo C, resolveram mudar de atividade. Surgiu a ideia de produzir cachaça. Com o apoio de um amigo, vendeu parte das vacas leiteiras, para dar início à produção. Em 1971 nascia o Alambique do Antenor. A família produz a cachaça campeã do Vale, a cachaça do Alambique do Antenor, comercializada somente no local. O espaço é rústico, onde são apreciados diversos tipos de cachaças e batidas. No local funciona um restaurante com um cardápio simples da culinária regional, como o churrasco no espeto de bambu. É possível conhecer as instalações onde se produz a cachaça e usufruir de uma área verde, playground e amplo estacionamento. Aberto diariamente das 8h às 15h.



Fonte: <https://agazetarm.com.br/2021/09/cacapava-sp-realiza-a-3a-visita-tecnica-em-empresendimentos-com-potencial-turistico/> www.alambiquedoantenor.com.br

Endereço: Rodovia João Amaral Gurgel, Km 10 – Guamirim – Piedade – Caçapava / SP Telefone: (12) 9164-7159 / (12) 9164-7127

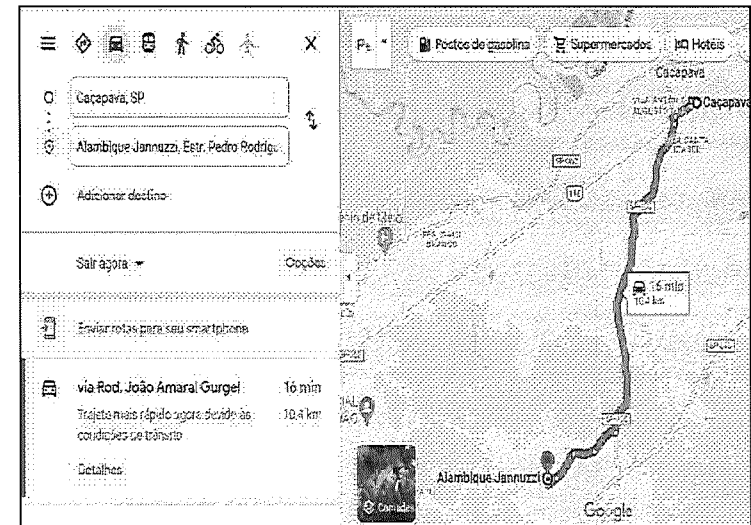

Endereço eletrônico: www.alambiquedoantenor.com.br / E-mail: irmaosantenor@alambiquedoantenor.com.br

Facebook: <https://www.facebook.com/pages/Alambique-Do-Antenor/133689890150995>



2.1.2.2. Alambique Januzzi

O local possui lagos com peixes, em meio a uma natureza exuberante. Com 100 anos de tradição, produz, artesanalmente, uma das melhores cachaças da região, desde o cultivo da cana utilizada até o processo final, sem contar a diversidade de produtos, o bom atendimento e a monitoria agendada. O espaço conta também com estacionamento próprio.



Fonte: https://www.facebook.com/alambiquejannuzzi/photos/?ref=page_internal

Endereço: Estr. Pedro Rodrigues De Camargo, 692 – Guamirim – Caçapava / SP

Telefone: (12) 99199-7566

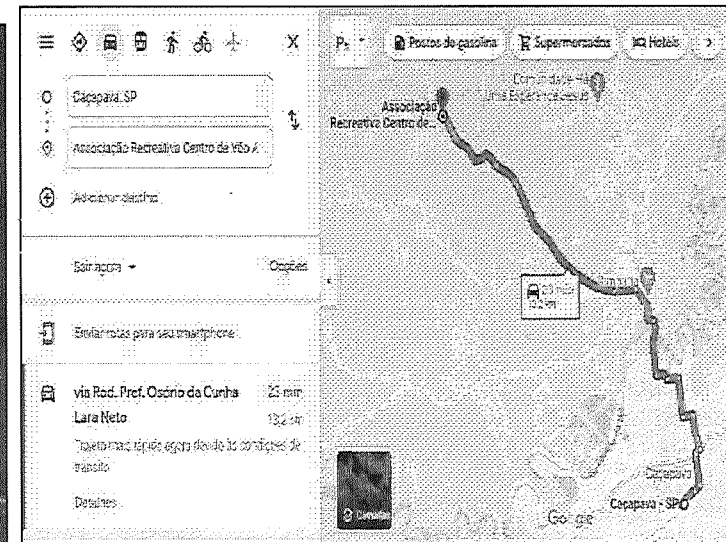

E-mail: gustavojannuzzi9@gmail.com

Facebook: <https://www.facebook.com/alambiquejannuzzi/>



2.1.2.3. Associação Recreativa Centro de Voo a Vela Ipuã (CTA)

Clube de voo de planadores, que oferece voos panorâmicos ou competições, com agendamento. Oferece cursos de planador e monitoria. Possui recepção bem estruturada e funciona aos sábados e domingos das 10h às 17h. Maiores informações, entrar em contato.



Fonte: <https://www.facebook.com/pages/Associa%C3%A7%C3%A3o%20Recreativa%20Centro%20de%20V%C3%B4o%20a%20Vela%20Ipu%C3%A3/372882802731725/photos/>

Endereço: Rod. Prof. Osório da Cunha Lara Neto, 6999, Caçapava - SP

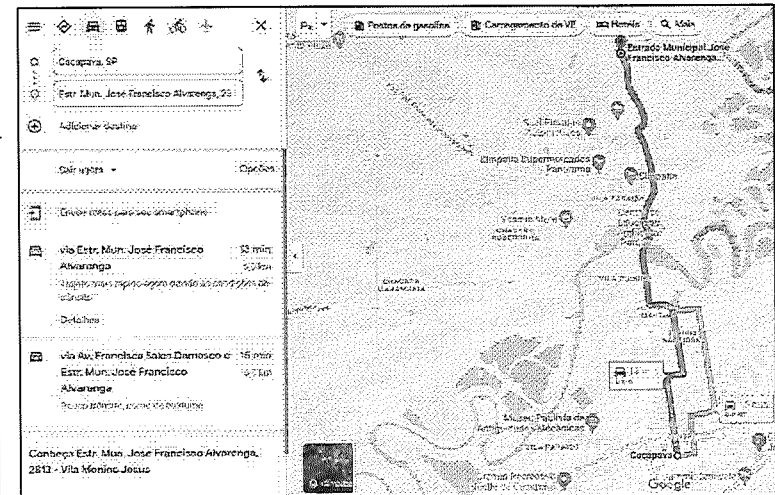

Telefone: (12) 3655-6535

Endereço eletrônico: <http://www.vooavelacta.com.br/>



2.1.2.4. Cachaça Desaros

Cachaça Premium para bons momentos, fornecida por empresa de bebidas com personalidade. Produção de cachaça artesanal, de excelente qualidade, destilada em alambique de cobre. Produção atual é composta pelos produtos puros tradicionais e pela linha Signature, com sabores. Horário de funcionamento de segunda a sexta-feira das 9h às 18h, sábado das 9h às 15h e domingos apenas com agendamento, das 13h às 15h.



Fonte: Site oficial da Desaros

Endereço: Estrada Municipal José Francisco Alvarenga, nº 2813, Vila Menino Jesus, CEP 12.289-005 Telefone: (12)99608-4608

Endereço eletrônico: <https://www.desaros.com.br/> E-mail: sac@desaros.com.br

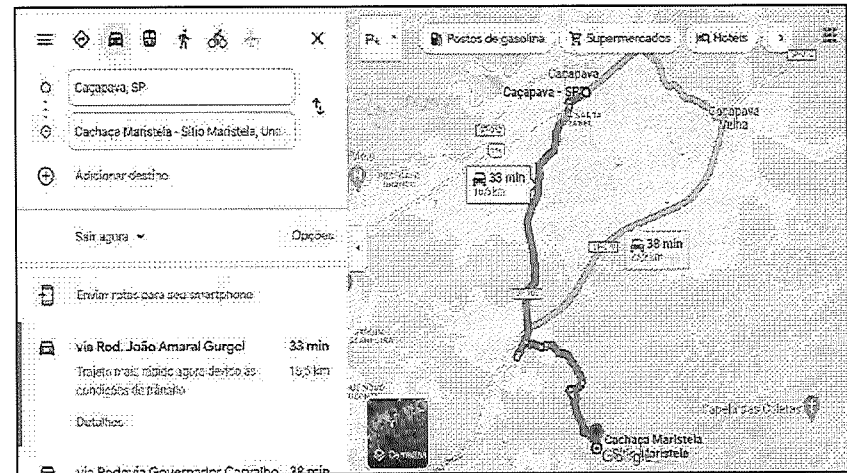
Instagram: <https://www.instagram.com/cachacadesaros/>





2.1.2.5. Cachaça Maristela

O fundador sempre sonhou em produzir a sua própria cachaça. Na década de 70 era funcionário de um alambique na região. O nome foi uma homenagem à mãe de um dos sócios, que nasceu na cidade de Maristela e, por coincidência, seu primeiro trabalho foi em uma fazenda chamada Maristela. Em meados de 2010, iniciou os primeiros passos para a montagem do alambique e, em 2014, foi destilada a primeira cachaça. O alambique localiza-se em uma região privilegiada pela natureza, com clima ideal para o cultivo de cana-de-açúcar e produção de cachaça de alta qualidade e licores. Destilação através de alambique de cobre: A Prata, armazenada em tonéis de inox, por 6 meses; a Ouro, é descansada em barril de carvalho, por um período mínimo de um ano e a Premium é envelhecida em barril de Ipê, por dois anos. Aberto diariamente, consultar.



Fonte: <https://www.facebook.com/cachacamaristela/photos>

Endereço: Estrada da Serrinha - Caçapava / SP Telefone: (12) 99747-1470

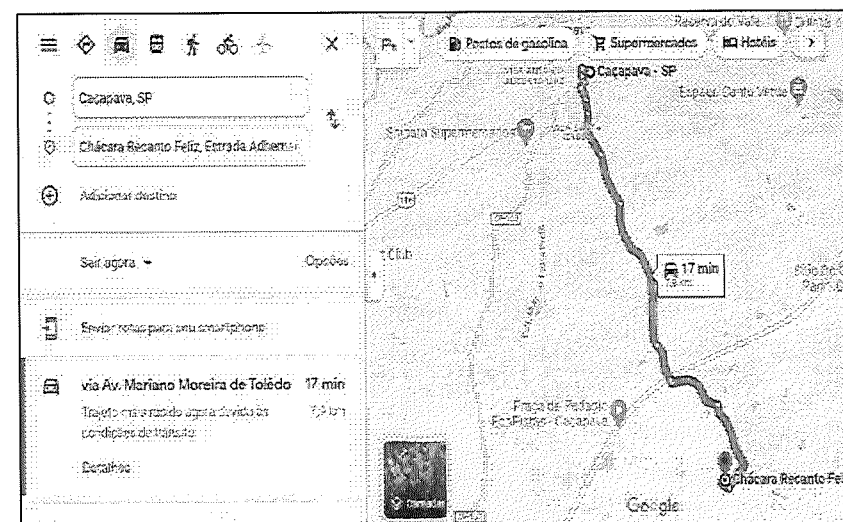
Endereço eletrônico: <http://cachacamaristela.com.br/site/> E-mail: contato@cachacamaristela.com.br / lucianaprezotto@hotmail.com

Facebook: <https://www.instagram.com/cachacamaristela/> Instagram: <https://www.instagram.com/cachacadesaros/>



2.1.2.6. Cachaça Sítio São João

Iniciou-se a produção em 2008, pelo SR. João Carlos Beti, que trabalhava com plantio e a comercialização da cana-de-açúcar. Por amor ao produto, durante 10 anos assim foi feito, divulgando a marca apenas para amigos e pessoas próximas. Em 2020 houve reformulação da marca e investimento na profissionalização, mantendo-se a essência inicial: a seriedade e a paixão por produzir uma cachaça 100% artesanal e pura, de forma autônoma, em todas as etapas do processo, desde a plantação e colheita da cana-de-açúcar, a moagem, fermentação, produção, armazenamento e envase é feito, segundo informam “pela família, com muito carinho para levar até a sua família a melhor cachaça!”



Fonte: <https://www.instagram.com/cachacasitiosaojoao/>


Endereço: Estrada Adhemar da Silva, 880 – Guadalupe – Caçapava/SP - Telefone: (12)99203-8000

E-mail: jp.rochasilva@yahoo.com.br Instagram: <https://www.instagram.com/cachacasitiosaojoao/>



2.1.2.7. Café na Banheira

Um café servido na serra, para os amantes da natureza, do pedal e, principalmente, para aqueles que apreciam uma boa comida. O café segue o estilo rústico, aconchegante e o atendimento acolhedor. São servidos crepes, sucos, brownies e cafés e o local está aberto aos sábados e domingos, das 8:00h às 17:00h.



Fonte: <https://www.instagram.com/cafenabanheiraoficial/>

Endereço: Estrada José Félix Monteiro Visconde de Mossoró, 3400 – Estrada da Pedra Branca – Caçapava / SP

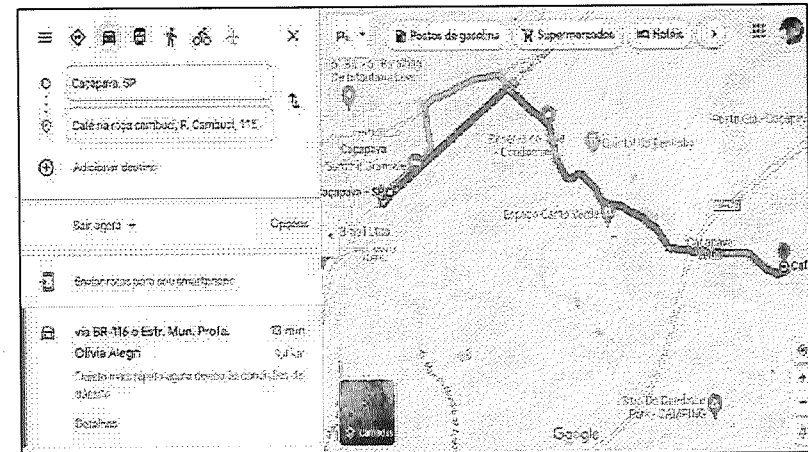

Telefone: (12) 99250-2053 Endereço eletrônico: <http://www.pousadacasamato.com.br/> E-mail: contato@pousadacasamato.com.br

Facebook: <https://www.facebook.com/caferestjoaodebarro> Instagram: <https://www.instagram.com/cafenabanheiraoficial/>



2.1.2.8. Café na Roça Cambuci

Criado para proporcionar uma experiência única, resgatando lembranças da infância no interior, onde o turista ou visitante ouve o estilo musical sertanejo raiz, mais conhecido popularmente como “modão” e saboreia mais de 40 opções disponíveis no cardápio como bolos e pães, sentindo aquele cheirinho de madeira queimando no fogão a lenha. Desfruta-se de espaço arborizado, parquinho infantil e animais no galinheiro. O atendimento é muito bom e os proprietários promovem sorteio de prêmios para cativar seus clientes. Também é servido delicioso macarrão (massa caseira) acompanhado de 2 molhos à escolha. Aceitam pets. Para confraternizações e eventos especiais consultar a disponibilidade, aberto aos domingos das 8h às 12h.



Fonte: <https://www.facebook.com/cafenarocacambuci/>

Endereço: Rua Cambuci, 115 – Vila velha 1 – Caçapava Velha – Caçapava / SP - Telefone: (12)99775-1462



Endereço eletrônico: pepelleko.com.br/empresa/cafenarocacambuci

Facebook: <https://www.facebook.com/cafenarocacambuci> - Instagram: <https://www.instagram.com/cafenarocacambuci/>



2.1.2.9. Capela de Santa Cruz da Menina Santa

Mais popularmente chamada como “Capela da Menina Santa”, o espaço foi construído na década de 1920, no “cafezal da Mafersa”, em homenagem a menina Maria B. de Jesus, a “Ditinha”, que para lá foi levada por seu tio, para buscar lenha e apanhar goiabas, tendo sido por ele violentada, morta e enterrada. O crime foi descoberto, o tio foi preso e a menina enterrada no Cemitério Municipal. Anos depois, ao desenterrar-se o corpo da menina, constataram que estava intacto, o que fez o povo acreditar e disseminar a notícia de que ela era realmente santa. Os festejos ocorrem no dia 03 de maio e o local tornou-se local de oração e atração de pessoas, movimentos religiosos da cultura popular pois, desde sua morte, segundo relatos, ela tem realizado milagres. Consultar disponibilidade.



Fonte: <https://www.facebook.com/adcmafersa/photos>

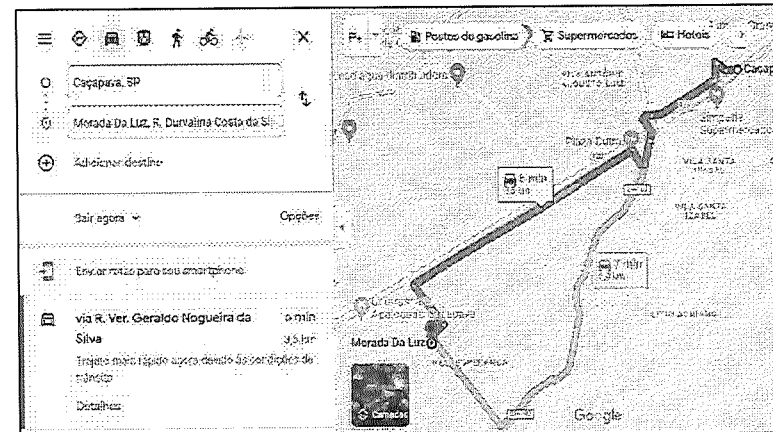

Endereço eletrônico: Avenida Vereador Altomir Spinelli, 111 – ADC MAFERSA – Caçapava / SP

Telefone: (12) 3653-4297 - E-mail: adcmafersa@uol.com.br



2.1.2.10. Casa de Cura e Morada da Luz

Centro Espirita Morada da Luz, onde ocorrem reuniões de cura espiritual e onde pessoas de todo o País procuram consolo, abrigo espiritual e uma palavra amiga que dê conforto aos sofrimentos indesejáveis. Segundo material divulgado na internet, no local são realizadas cirurgias espirituais, onde os pacientes recebem orientações pré e pós operatórias e são tratados com presteza, respeito e cortesia. Vários casos de cura são comentados no local, inclusive por pacientes que após participações em poucas reuniões, acabaram tendo solucionados seus problemas de saúde, em caráter definitivo. Todo 1º e 2º sábado do mês, das 9h às 12h.



Fonte: https://www.facebook.com/casadacuraemoradadaluz/photos/?ref=page_internal


Endereço: Rua Durvalina Costa da Silva, 713, Residencial Esperança, Caçapava – SP – Telefone: (12) 3133-6115

Facebook: https://www.facebook.com/casadacuraemoradadaluz/?ref=page_internal



2.1.2.11. Casa de Retiro Frei Sérgio

Acampamento de férias para crianças. Um Lugar agradável, em meio a natureza, de fácil acesso e ideal para Retiro de jovens e para os que procuram um local propício à meditação.



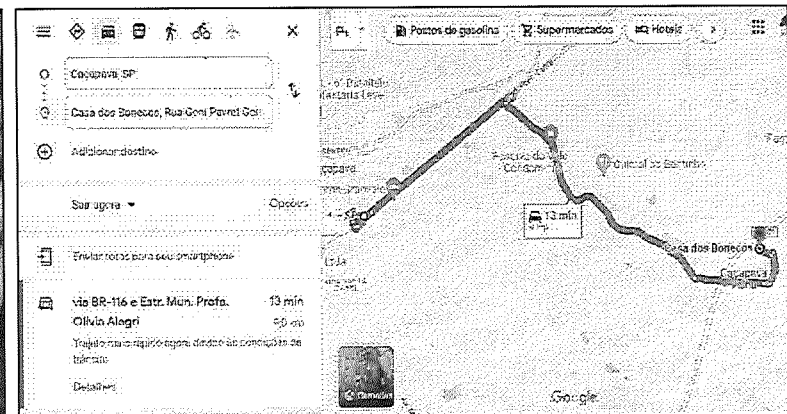

Fonte: Ranks Maia - <https://www.google.com/maps/contrib/115728547505744558160/photos/@-23.2030806,-45.6825258,11z/data=!3m1!4b!4m3!8m2!3m1!1e1>

Endereço: Estrada Municipal Nicanor Giovanelli, Sn - Tataúba, Caçapava - SP



2.1.2.12. Casa dos Bonecos

O local resgata a cultura, seja através do almoço caipira ou das apresentações culturais diversas, com os bonecos fabricados pelos proprietários, dos quadros pintados à mão livre ou da culinária peculiar, que apresenta os “capixinhas”, coxinhas em formato de capivaras que podem ser consumidas no local ou encomendadas. Aberto sexta-feira das 18h às 22h, sábado das 8h às 22h e no domingo das 8h às 20h. Para encomendas, agendamentos e outras dúvidas entrar em contato para consultar a disponibilidade.



Fonte: www.instagram.com/casa.dosbonecos

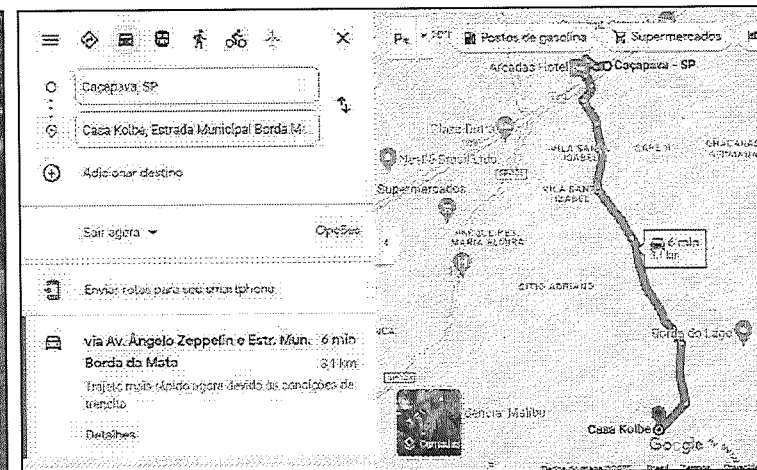


Endereço: Rua Geni Pavret Gomes Moreira, 166 - Vila Medeiros / Caçapava Velha – Caçapava / SP - Telefone: (12)99630-4625

Facebook: <https://www.facebook.com/profile.php?id=100008347274613> - Instagram: <https://www.instagram.com/casa.dosbonecos/>



2.1.2.13. Casa Kolbe

Casa de oração, situada a 2 km da cidade, sobre uma verde colina, que outrora fazia parte da Fazenda Ribas, por iniciativa dos Franciscanos Conventuais da Igreja de S. Benedito, liderados pelo Frei Vitório Infantino, então Vigário da mesma igreja. Inaugurada, no dia 17 de outubro de 1971, dia da beatificação, em Roma, do Frei franciscano Maximiliano Kolbe, padroeiro da Casa, que após uma edificante existência, doou a sua vida em resgate de um seu companheiro de prisão, no campo de concentração nazista de Oswiecim (Polônia), no ano de 1941. Em 1977 foi construída uma nova ala, em alvenaria, chamada “Ala Divina Providência”, fruto de ofertas e doações espontâneas de muitos que estimam a Obra, além de uma ajuda da Organização católica alemã. Nos finais de semana são realizados retiros e/ou encontros, dos vários movimentos católicos do município ou das cidades vizinhas.



Fonte: <https://www.facebook.com/photo?fbid=4500504293302448&set=pcb.4500523979967146>

Fonte: Flavia Oliveira - <https://www.facebook.com/photo?fbid=4500504493302428&set=pcb.4500523979967146>

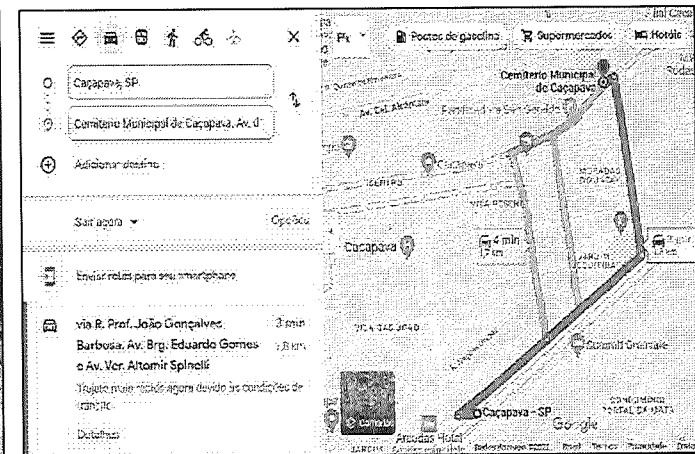

Endereço: Estrada Municipal Borda Mata - s/n – Caçapava / SP

Telefone: (12) 3653-2788



2.1.2.14. Cemitério Municipal São João Batista

Trata-se de ponto turístico histórico, cultural e folclórico do Município, como por exemplo o túmulo de Ada Manetti, a moça do piano, que apresenta a estilização de um piano (feito em mármore e bronze) e a pianista, com seu corpo esguio e sentada, como se estivesse em momento de inspiração. No Cemitério encontra-se, também, o antigo túmulo rosa, localizado próximo ao cruzeiro, onde jaz os restos mortais de Maria B. de Jesus, a “Ditinha - Menina Santa” e o Mausoléu da FEB - Força Expedicionária Brasileira, inaugurado em 1965, que abriga os restos mortais de 132 ex-combatentes da Segunda Guerra Mundial, de Caçapava, que arriscaram a própria vida para combater o nazifascismo. Um excelente atrativo utilizado para o estudo da história da participação brasileira naquele que foi o maior evento de guerra do mundo.



Fonte: <https://www.facebook.com/fotosantigascacapava/posts/4048380395181509/>

Fonte: <https://www.meon.com.br/noticias/rmvale/cemiterio-de-cacapava-recebe-mais-de-2-mil-pessoas-no-feriado>

Endereço: Av. da Saudade, 409 – Jardim Campo Grande – Caçapava / SP

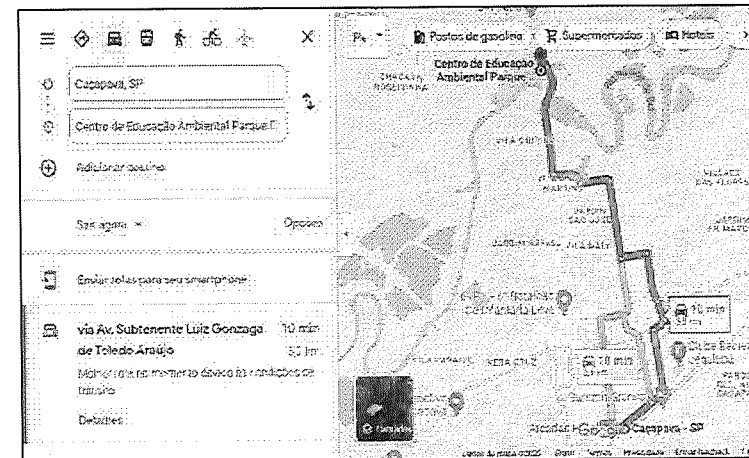


Telefone: (12) 3652-9236



2.1.2.15. Centro de Educação Ambiental Parque Ecológico da Moçota

Com 62.000 metros² de área verde, o parque reúne mais de 100 espécies de árvores nativas da mata brasileira. Possui pista de caminhada, quadra de futebol, parquinho, academia ao ar livre, gramado para piquenique, quiosque para prática de atividades culturais e de educação ambiental.

Outro destaque é o casarão em estilo colonial, onde são realizadas exposições temáticas, aberto à visitação, de segunda a sexta-feira, das 9:00h às 16:00h. O Parque mantém uma agenda de visitas para escolas com aulas de educação ambiental, oferece estrutura com banheiros e estacionamento gratuito. Aberto na segunda-feira 24h, de terça a sexta-feira das 6:00h às 18:00h, sábado das 5:00h às 19:00h e domingos, das 05h30min, às 20:00h.



Fonte: <https://www.instagram.com/parquedamocota/>

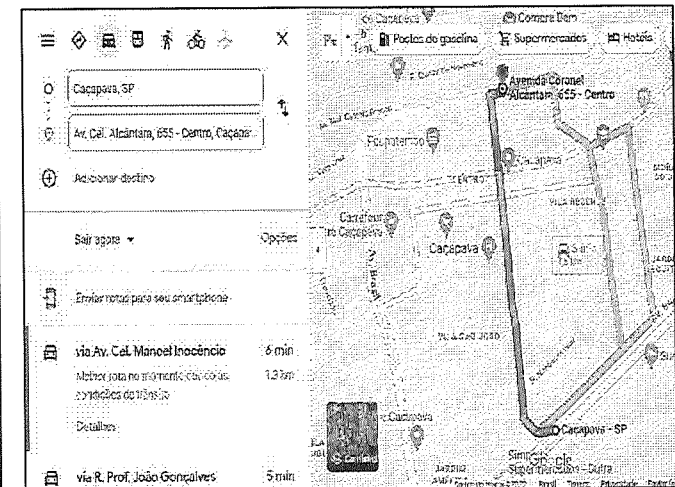
Fonte: <https://www.portalr3.com.br/2022/04/cacapava-projeto-leva-atividades-recreativas-ao-parque-ecologico-da-mocota/>

Endereço: R. Antônio Guedes Tavares, s/n - Vila Menino Jesus – Caçapava / SP - Telefone: (12) 3652-9009 - Site: https://cacapava.sp.gov.br/parque-da-mocota?fbclid=IwAR0C_DV8VoIrfNw0Se5156MIagmplggs1sOTL0an2LvAWZkgxgrxME - E-mail: parque.ecologico@cacapava.sp.gov.br - Facebook: <https://www.facebook.com/parquedamocota/> / Instagram: <https://www.instagram.com/parquedamocota/>



2.1.2.16. Complexo Ferroviário – Armazém e Estação Forno Di Taro

Construída por Cafeicultores em 1869, a Estrada de Ferro São Paulo x Rio ou Estrada de Ferro do Norte. Em 1873, teve início a construção da Estação, antiga E.F.C.B.- Estrada de Ferro Central do Brasil, construída no estilo Art Deco, inaugurada oficialmente em 1877. Inaugurada 1922 para carga de linhoto para transportar passageiros das cidades do Vale do Paraíba, sendo o mais comum para Aparecida. Localizado no centro da cidade, revitalizado recentemente, é espaço multiuso, de cultura e de lazer, desenvolvimento econômico, abrigando agenda permanente de atividades múltiplas, como exposições de artes, oficinas etc. Centro de Informações Turísticas, horário de funcionamento de segunda a sexta-feira das 8h30min às 17:00h. Abriga o Museu Ministro José de Moura Resende e a Fundação do Tropeirismo Ovílio Ferraz.



Fonte: <https://www.cacapava.sp.gov.br/noticias/geral/cerimonia-de-fornovo-di-taro-marca-entrega--de-novo-espaco-multiuso-em-cacapava-11384>

Endereço: Av. Cel. Alcântara, 655-679 – Caçapava / SP

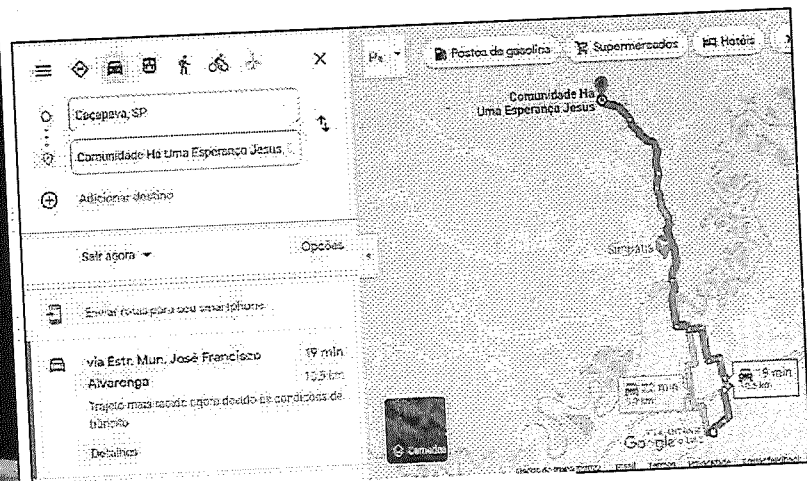


Telefone: (12) 3653-3180

E-mail: turismocpv@cacapava.sp.gov.br



2.1.2.17. Comunidade Terapêutica Há uma Esperança

Organização religiosa criada há mais de 20 anos com o intuito de ajudar na recuperação de dependentes químicos e alcóolatrás. O local possui 5 alqueires em meio a natureza, muito bem organizado. Seus dirigentes prezam pelos cuidados necessários para o bom acolhimento. Aberto diariamente, necessário consulta a disponibilidade para visitação e acolhimento.



Fonte: https://www.facebook.com/ComunidadeHaUmaEsperancaOficial/photos/?ref=page_internal

Endereço: Estrada Municipal Mario Galhiotti, 800 – Boa Vista – Caçapava / SP

Telefone: (12) 3655-0354 / (12) 99790-8546

E-mail: comunidadehaumaesperanca.jesus@outlook.com


Facebook: <https://www.facebook.com/ComunidadeHaUmaEsperancaOficial/>



Autenticar documento em <https://cacapava.splonline.com.br/autenticidade> com o identificador 340030003600360039003A00540052004100. Documento assinado digitalmente conforme MP nº 2.200-2/2001, que institui a Infra-estrutura de Chaves Públicas Brasileira - ICP-Brasil

2.1.2.18. Desperto – Centro de Culturas Regenerativas

Em meio a natureza, com uma bela paisagem e uma vista de tirar o fôlego, o espaço apresenta atividades voltadas para o sistema de agrofloresta, bioconstrução, cursos variados e hospedagem. Possui lago, horta, sistema de compostagem, dentre outros. É uma das poucas propriedades, na região do Vale do Paraíba, referência em turismo regenerativo. Para maiores informações, entrar em contato.



Fonte: <https://www.facebook.com/despertoculturasregenerativas/photos>

Endereço: Estrada Municipal José Mariano, Caçapava – SP

Telefone: (12) 99708-5952

Canal Youtube: <https://www.youtube.com/channel/UCP03BBR6QiXY8AbD-VS7ZzQ> Endereço eletrônico: <http://www.desperto.com.br/>

LinkedIn: <https://www.linkedin.com/company/desperto-culturasregenerativas/>


Facebook: <https://www.facebook.com/despertoculturasregenerativas/>

Instagram: https://www.instagram.com/desperto_culturasregenerativas/



2.1.2.19. EMEF Ruy Barbosa

Construída em 1905, com projeto do arquiteto José Van Humbeeck, a Escola integra o conjunto de 126 escolas públicas, construídas pelo Governo do Estado de São Paulo entre 1890 e 1930. Sua fachada é brasonada, com a inscrição Grupo Escolar e tem seis janelas ovais. O acesso se dá por uma escadaria central, levando a um vestíbulo. O projeto foi desenvolvido em volta de um pátio interno com circulação em alas e dez salas de aula. Destaque para a qualidade do conjunto caracterizado pela técnica construtiva simples, consolidando o uso de alvenaria de tijolos e por uma linguagem estilística que simplificou os atributos da tradição clássica acadêmica. É tombada pelo CONDEPHAAT – Conselho de Defesa do Patrimônio Histórico, Arqueológico, Artístico e Turístico do estado de São Paulo.



Fonte: <https://www.facebook.com/pages/Escola%20Ruy%20Barbosa/135687510450014/photos/>

Fonte: <http://www.belgianclub.com.br/pt-br/heritage/edif%C3%ADcio-grupo-escolar-de-ca%C3%A7apava>

Endereço: R. Marquês de Herval, 1 – Centro – Caçapava / SP


Telefone: (12) 3652-1265

Facebook: <https://www.facebook.com/pages/Escola-Ruy-Barbosa/135687510450014>



2.1.2.20. Espaço Bicho Preguiça

Lugar aconchegante em meio a APA – Área de Proteção Ambiental da Serra do Palmital, trabalha a preservação, conservação e principalmente a educação ambiental. Oferece pousada e restaurante com comida caseira. Espaço dedicado ao turismo rural, preservação e conservação do meio ambiente na APA Serra do Palmital possui piscina, trilhas, dentre outros atrativos. Aberto aos sábados e domingos, das 9:00h às 16:00h. Entrar em contato para agendamento e maiores informações.



Fonte: <https://www.facebook.com/espacobichopreguica/photos>

Endereço: Rodovia Prefeito Osório da Cunha Lara Neto (Ant. Estrada do Livro) Km 10 – Pedregulho – Caçapava/SP

Telefone: (12)99150-0022

E-mail: joaturismoocultura@gmail.com / piroleturismo@bol.com.br

Facebook: <https://www.facebook.com/espacobichopreguica>

Instagram: https://www.instagram.com/espaco_bichopreguica/



2.1.2.21. Espaço Canto Verde

Local ideal para eventos, com um belo cenário em meio à natureza. Possui capela, salão, camarim, acesso por estrada asfaltada, entre outros. Total infraestrutura para um belo casamento ou o evento desejado. Para maiores informações, consultar o local.



Fonte: <https://www.facebook.com/media/set/?set=a.907914316818554&type=3>

Endereço: Estrada Municipal Profa. Olívia Alegri, 3170 – Caçapava Velha – Caçapava / SP

Telefone: (12) 99742-3260

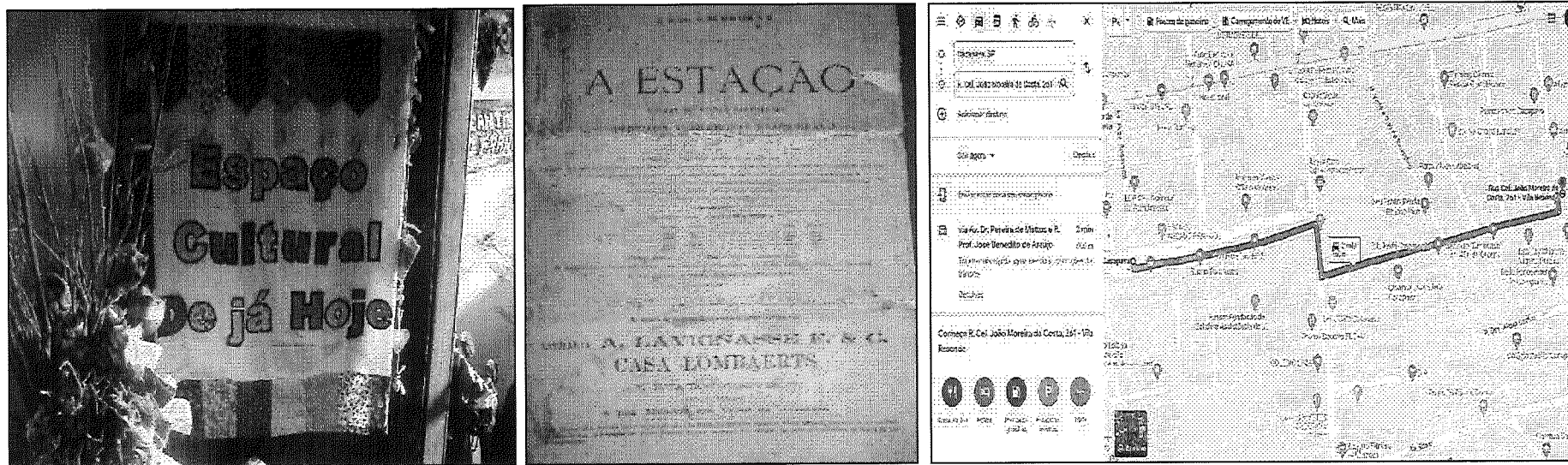
Endereço eletrônico: espacocantoverde.com.br / E-mail: contato@espacocantoverde.com.br

Facebook: <https://www.facebook.com/espacocantoverde> / Instagram: <https://www.instagram.com/espacocantoverde/>



2.1.2.22. Espaço De Já Hoje

Espaço cultural de propriedade da folclorista Darcy Breves, que possui acervo histórico e audiovisual de várias coleções e manifestações culturais, como o Saci, peças que remetem ao folclore, dentre outras. Visitas somente com agendamento.



Fonte: <https://www.facebook.com/darcy.breves/photos>


Rua Cel. João Moreira da Costa, nº 261 - Vila Resende, CEP 12.282-220 - Caçapava-SP

Facebook: <https://www.facebook.com/darcy.breves>



2.1.2.23. Espaço Serra Malta

A pousada está localizada em meio à natureza, com um ar aconchegante, quartos arejados, jardim. Oferece uma culinária deliciosa, inclusive no café da manhã. Apresenta um excelente atendimento, muito comentado.



Fonte: /www.instagram.com/espacomalta/

Endereço: Estrada das Bandeiras, 3750 – Pedregulho – Caçapava / SP

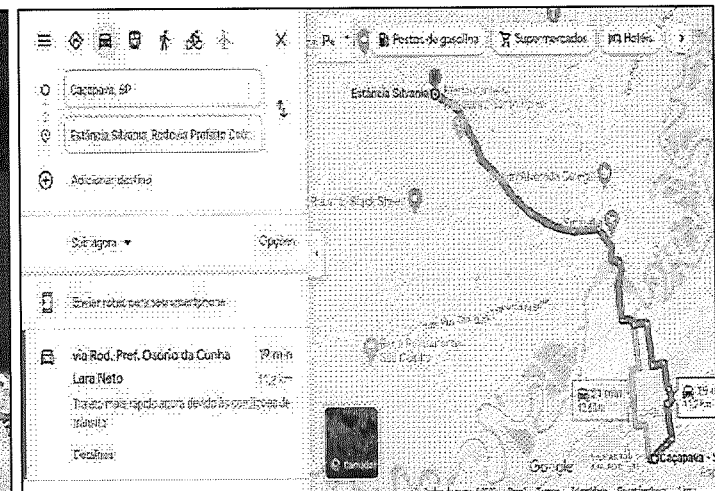
Telefone: (12)99608-4608

E-mail: espacoserramalta@hotmail.com



2.1.2.24. Estância Silvania – Gir Leiteiro / Laticínios Artesanais

Fazenda de criação de gado Gir Leiteiro PO, desde 1962, zebu, raça de origem indiana e melhoramento genético brasileiro. Os animais são criados no pasto, sem uso de hormônios. A ordenha é mecanizada, com o bezerro ao pé. Certificados para o bem estar animal e leite A2A2, produz artesanalmente laticínios de Leite A2A2, com prêmios no Brasil e no exterior. 1ª marca de lácteos A2A2. Oferece produtos variados, como o queijo Serrinha, que tem cerveja artesanal de macadâmia, tanto na fabricação, quanto na lavagem da casca durante a maturação, queijo Mozzarella, em formato de nozinho, nas versões comum ou temperado com azeite, ervas finas e pimenta calabresa, doce de leite, entre outros. Prezam a sustentabilidade, através da pegada de carbono.



Fonte: <https://www.instagram.com/leitea2a2/>

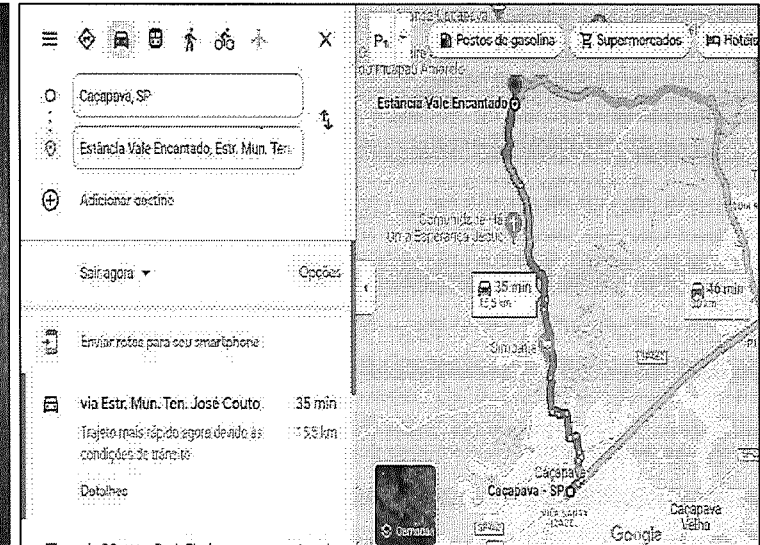


Endereço: Rodovia Prefeito Osório da Cunha Lara Neto (Ant. Estrada do Livro), 5999 – Caçapava / SP
 Telefone: (12) 99713-7144

Endereço eletrônico: <https://www.estanciasilvania.com.br> / E-mail: sac@desaros.com.br Facebook: <https://www.facebook.com/estanciasilvania>
 Instagram: <https://www.instagram.com/estanciasilvania/> / <https://www.instagram.com/leitea2a2/>



2.1.2.25. Estância Vale Encantado

Pousada em meio a natureza, com a simplicidade e segurança que você precisa. Excelente atendimento, possui chalés, alambique, tirolesa, pesqueiro, piscina, restaurante e outros atrativos. O restaurante é aberto aos sábados e domingos das 8:00h às 20:00h. Entrar em contato para maiores informações.



Fonte: <https://www.facebook.com/photo/?fbid=1216805584996929&set=a.441724652505030>

Endereço: Estrada tenente José Couto, 4012 – Chácara Ipês – Pedra Branca – Caçapava / SP

Telefone: (12)99753-9560 / (12) 3632-9520



E-mail: maristela.samaris@uol.com.br

Facebook: <https://www.facebook.com/estanciavaleencantado01/> Instagram: <https://www.instagram.com/estanciavaleencantado/>



2.1.2.26. Fazenda Aurora

A Fazenda está localizada em meio à natureza. Muito utilizada para eventos, possui pesqueiro, lanchonete, restaurante, pistas off road, pista de motocross MX e VX. Aberto de quarta-feira a domingo das 8h às 17h.



Fonte: <https://www.instagram.com/fazendaauroraeventos/>

Endereço: Rua Antônio Guedes Tavares, 26 – Vila Menino Jesus – Caçapava / SP


Telefone: (12) 99135-5903

Facebook: <https://www.facebook.com/fazendaauroraeventos/> / Instagram: www.instagram.com/fazendaauroraeventos/



2.1.2.27. Fazenda N.S. da Conceição

Fundada há mais de 150 anos, para o cultivo de café, possuía além da sede, várias benfeitorias, como: terreirões para secagem de grãos, tulhas para armazenamento, tanques de lavagem, máquinas para o beneficiamento de café, permitindo que o produto saísse da propriedade pronto para a exportação (sacas iam para o Porto de Santos) ou para o consumo na região. A sede atual, foi construída em substituição à antiga por volta de 1895, pelo Cel. João Moreira da Costa e sua mulher Carolina Moreira Leite. Todo material utilizado na casa, tulhas e terreiros, foi obtido na própria fazenda, que tinha uma olaria que fabricava os tijolos e telhas necessários. Importância histórica, por ser, talvez, a única construção da época do café no Município. Iniciado o restauro em 1978, com a recuperação dos terreiros com 2430m² e especial da casa residencial, com 314m², que possui pinturas muito bonitas em suas paredes, especialmente na sala de jantar, retratando fielmente a sede e parte dos terreiros, na época de sua inauguração. Boa parte das tulhas foram transformadas em residências para uso de membros da própria família no decorrer das décadas.



Fonte: Fernanda da Silva Lopes Campos


Endereço: Estrada da Serrinha, s/n - Tijuco Preto, Caçapava - SP

Telefone: (11) 98616-5316



2.1.2.28. Igreja Matriz de São João Batista

Fundada em 1850, é considerada o Marco Zero do atual Município. Construída inicialmente em taipa, no estilo neoclássico de província, foi ao seu redor que começaram a ser edificadas as primeiras casas, o Grupo Escolar Ruy Barbosa e o Mercado Municipal. As terras foram doadas pelo Cel. João Dias Guimarães da Cruz e sua esposa Dona Maria Carolina da Conceição, em 1845. No início do século XX, a edificação passou por uma reforma, que a transformou no que é hoje, imponente igreja em estilo eclético, marco visual da Cidade. Destaque no interior da igreja é o conjunto de 23 vitrais, doados por diversas famílias. Em 1850 foi transferida a sede da Paróquia, deixando a igreja de Caçapava Velha para se instalar na nova Igreja Matriz, erguida em novo povoado, o qual foi emancipado em 1855, dando origem ao atual município. Domingo e segunda-feira FECHADO, funciona de terça à sexta-feira, das 8:00h às 12:00h e das 13:00h às 17:00h. Aos sábados das 8:00h às 12:00h.



Fonte: <https://www.minube.com.br/sitio-preferido/igreja-matriz-de-sao-joao-batista-a3674033>
https://www.facebook.com/paroquiansdajuda/photos/?ref=page_internal

Endereço: Praça Dr. Pedro de Toledo, s/nº - Centro – Caçapava /SP - Telefone: (12) 3652-2052

E-mail: pnsd.secretaria@gmail.com - Facebook: <https://www.facebook.com/paroquiansdajuda/>

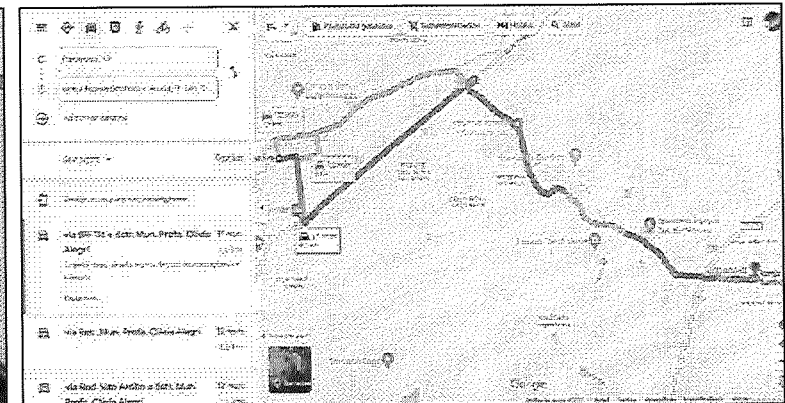

Instagram: <https://www.instagram.com/nsdajudacpv/?igshid=1cthfxnri9uy7>





2.1.2.29. Igreja Nossa Senhora D’Ajuda

A origem de Caçapava remonta ao ano de 1705, associada à construção da então Capela de Nossa Senhora D’Ajuda, constituindo a Célula Mater no sítio denominado Caçapava Velha, à margem direita do Rio Paraíba, onde muitas famílias paulistas e povos indígenas se fixaram a partir do desbravamento feito por Jacques Félix e Jorge Dias Velho. Bandeirante e precursor das primeiras terras de Caçapava Velha, Jorge Dias Velho era católico fervoroso e, para demonstrar sua fé, construiu a Igreja de Nossa Senhora d’Ajuda. De estilo arquitetônico originalmente colonial, a capela era decorada com imagens de Nossa Senhora d’Ajuda, São Jorge, entre outros artefatos religiosos importados de Portugal. Em 1813, é elevada à condição de Freguesia de Nossa Senhora d’Ajuda de Caçapava, desmembrando-se da Freguesia de Taubaté. A nova freguesia seguia ligada à Diocese de São Paulo. Em 1850 ocorre a transferência da sede da Paróquia, deixando a igreja de Caçapava Velha para se instalar na nova Igreja Matriz de São João Batista, erguida em novo povoado dando origem a atual Cidade de Caçapava. Aberta na quarta-feira das 19h30 às 21:00h, sábado das 17h30 às 19:00h, e domingo das 9h30 às 11:00h.



Fonte: https://www.facebook.com/paroquiandsajuda/photos/?ref=page_interna

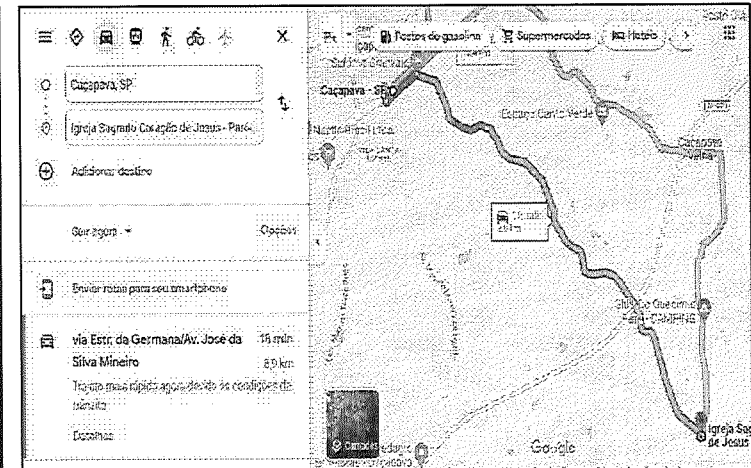

Endereço: R. São Camilo, 1-11 – Caçapava Velha – Caçapava / SP
Telefone: (12) 3652-2052

E-mail: pnsd.secretaria@gmail.com Facebook: <https://www.facebook.com/paginativaa> Instagram: <https://www.instagram.com/cachacadesaros/>



2.1.2.30. Igreja Sagrado Coração de Jesus

Igreja católica para devoção ao Coração do Cristo. Na devoção católica, a representação do coração não se refere somente ao órgão biológico e sim à ‘totalidade’ da pessoa. As Escrituras falam do coração quando desejam expressar o lugar mais íntimo do ser humano, onde residem seus sentimentos, suas esperanças e seus desejos e também sua memória, vontade e a inteligência. A primeira intenção pública de se construir em São Paulo, uma igreja em honra ao Sagrado Coração de Jesus, surgiu em 1878, dentro de uma confraria de São Vicente de Paulo, na denominada “Conferência do Sagrado Coração de Jesus” Missas nas sexta-feiras, das 19h30 às 20h30.



Fontes: <http://historiaememoriaregional.blogspot.com/2013/09/cidades-do-vale-cacapava.html>

<https://diocesedetaubate.org.br/nsdajuda/>


Endereço: Estrada Maria Cândida Nogueira, s/n – Germana – Caçapava / SP

Telefone: (12) 3652-2052



2.1.2.31. Mercado Municipal

Parada obrigatória para os visitantes e ponto de encontro dos moradores locais, abriga bancas de frutas, flores, artesanatos, carnes e peixes, além da tradicional taiada, doce típico de Caçapava, feito à base de melado de cana, farinha de mandioca e gengibre. Em seu entorno espalham-se produtos dos mais diversos, inclusive, uma “feira da barganha”, aos domingos pela manhã. Aos sábados é possível comprar os produtos vindos diretamente da roça para a feira no local. Horário de funcionamento: segunda à sábado das 6:00h às 14:00h, e aos domingos das 6:00h às 13:00h.



Fonte: <https://cacapava.sp.gov.br/mercado-municipal>

Endereço: Avenida Presidente Roosevelt, 100 – Centro – Caçapava / SP

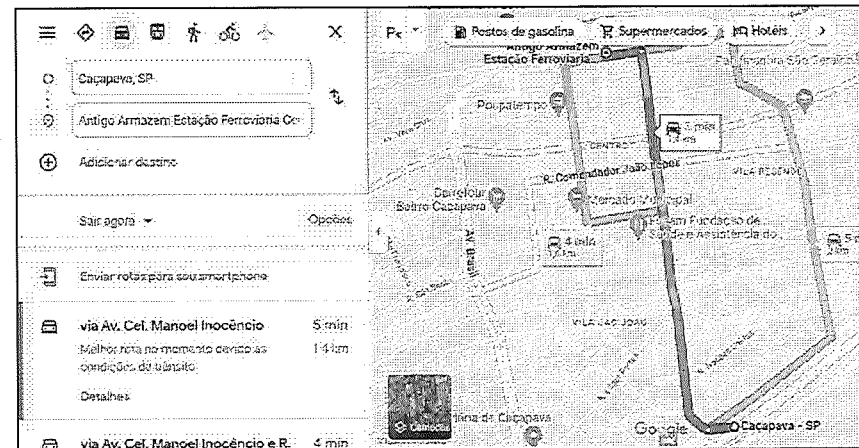

Telefone: (12) 3652-9237

Endereço eletrônico: <https://www.cacapava.sp.gov.br/>



2.1.2.32. Museu Histórico e Pedagógico Ministro José de Moura Resende

O acervo do Museu reúne objetos de decoração, como louças e lustres de várias épocas, móveis, fotos e documentos históricos, que ajudam a contar a história de Caçapava. Entre os destaques da coleção estão objetos, textos e fotos do advogado e ministro José de Moura Resende, patrono do museu e peças relacionadas à personalidades diversas da Cidade, como da professora Olívia Alegri e do Padre Monteiro. Objetos sobre o comércio e o cotidiano da cidade, em diferentes épocas, completam o acervo. Sedia a exposição permanente do material que pertenceu ao historiador e pesquisador, “Fundação Nacional do Tropeirismo – Ocílio Ferraz”, com peças históricas e culturais, que fazem parte dos ambientes rurais do Vale do Paraíba e remetem ao tropeirismo. Localizado no Armazém da Estação Ferroviária, funciona de segunda a sexta-feira, das 9:00h às 12:00h e das 14:00h às 17:00h e aos sábados das 9:00h às 13:00h.



Fonte: <https://www.facebook.com/mariacristina.beriti.9/photos>

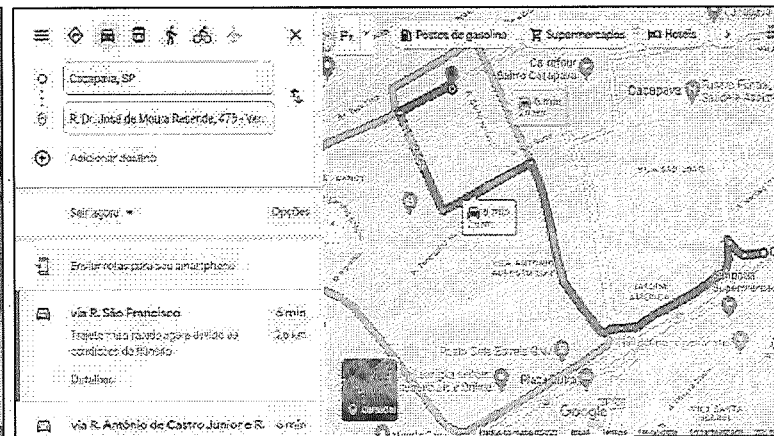
Endereço: Avenida Coronel Alcântara, 260-280 – Centro – Caçapava / SP

Telefone: (12) 3652-9222



2.1.2.33. Museu Paulista de Antiquidades Mecânicas Roberto Lee

Fundado em São Paulo em 1963, transferiu-se para o Município em 1964, sendo o 1º Museu de Automóveis antigos no Brasil, fundado por Roberto Eduardo Lee, onde permaneceu até o seu fechamento em 1993 e reaberto na mesma Cidade em 2017. O acervo do Museu contém veículos raros e famosos como o Tucker Torpedo 1948 e o Ford Maverick 1973 da Primeira Raid da Integração Nacional. Em 1982, o acervo foi tombado pelo CONDEPHAAT - Conselho de Defesa do Patrimônio Histórico, Arqueológico, Artístico e Turístico do Estado de São Paulo, com o intuito de manter a sua conservação.



Fonte: <https://www.facebook.com/pages/Museu%20Roberto%20Lee%20Ca%C3%A7apava/784317141619872/photos/>

Endereço: Av. Dr. José de Moura Resende, 475 – Vera Cruz – Caçapava /SP

Telefone: (12) 3653-2603

Endereço eletrônico: <https://cacapava.sp.gov.br/predio-museu-roberto-lee> E-mail: museurobertolee@cacapava.sp.gov.br


Facebook: <https://www.facebook.com/pages/Museu-Roberto-Lee-Ca%C3%A7apava/784317141619872>

Instagram: <https://www.instagram.com/museurobertolee/>



2.1.2.34. Museu Regimento Ipiranga

Acervo oriundo da Segunda Guerra Mundial (1939-1945), localizado no Espaço Cultural do Regimento Ipiranga, que também abriga o Monumento ao Expedicionário, a Capela de Nossa Senhora de Lourdes, a Praça que abriga armamentos de maior porte, exposições de fotos mais recentes e uma sala dedicada apenas a contar a participação dos militares do 6º BIL, que compuseram a Missão das Nações Unidas para a estabilização no Haiti (Minustah). É indispensável na História de campanhas militares brasileiras, como a Guerra do Paraguai (1864-1870), a Guerra do Contestado (1912-1916) e a Revolução Constitucionalista (1932). Possui documentos, fotos, armamentos, maquetes, fardamento, bandeiras, estandartes e espólios de guerra. Uma das peças que mais chama atenção no acervo é a metralhadora alemã MG 42, apelidada pelos expedicionários brasileiros na Itália de “Lurdinha”, e o fuzil Springfield, utilizado pelas tropas da Força Expedicionária Brasileira (FEB). Para visitaç o   necess rio agendamento com a Se o de Rela es P blicas do 6º BIL.



Fonte: <https://2de.eb.mil.br/index.php/museu-do-regimento-ipuranga>

Endere o: Rua do Porto, s/nº - Vila Para so – Ca apava/SP

Telefone: (12) 3652-6057

Endere o eletr nico: <https://2de.eb.mil.br/index.php/museu-do-regimento-ipuranga>

Facebook: <https://www.facebook.com/6bil.exercito>



2.1.2.35. Nestlé Brasil Ltda

Instalada no Município desde 1971, completou 50 anos em 2021. A fábrica centralizava toda a produção de chocolates da Nestlé no País. É a planta piloto para transformação digital da Cia. no Brasil, concentrando o lançamento da maioria das tecnologias. Considerada a maior fábrica de KitKat das Américas, referência mundial na fabricação dessa linha, onde foi implantado o que há de mais avançado em relação à indústria 4.0, gerando maior eficiência nas operações, uso de robôs e tecnologias que trazem maior produtividade. 100% da produção do chocolate utiliza iluminação de energia solar, prezando pela sustentabilidade. O empório (loja) vende produtos variados, de chocolates a máquinas de café, produtos de cuidados pessoais. O “Chocotour” é o tour interativo realizado na fábrica, com duração de 1h30, contando a história do chocolate, da Nestlé etc. funciona de segunda a sexta-feira das 9:00h às 15h15, aos sábado das 9:00h às 11h30. Consultar taxa, regras e agendamento para grupos.



Fonte: www.nestlecomvoce.com.br

Endereço: Av. Henry Nestlé - Vila Galvão – Caçapava/SP

Telefone: (11) 5508-4400 / (11) 97450-7417 Chocotour / 08007702411

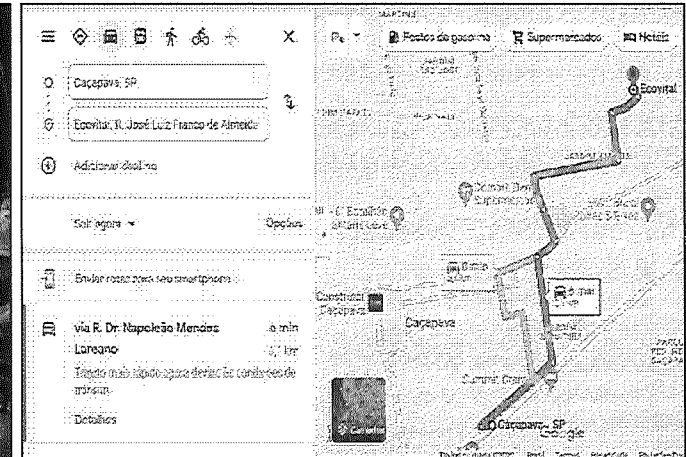
Endereço eletrônico: <https://www.nestle.com.br> / E-mail: <https://www.nestlecomvoce.com.br/fale-conosco>

Facebook: <https://www.facebook.com/pages/Nestl%C3%A9-Ca%C3%A7apava/170633836385568>



2.1.2.36. ONG Eco Vital

Fundada oficialmente em 06 de março de 1991. A materialização foi a partir da fitoterapia, trabalho de Orlando Batista Gomes, técnico em fitoterapia de formação e da Pastoral da Saúde da Comunidade de São Benedito, através da Farmácia Fitoterápica, criada para atender à comunidade carente, através de tratamento alternativo, por meio de remédios naturais à base de plantas medicinais e também no intuito de preservar e defender o meio ambiente, de forma institucional e organizada. O nome tem uma história bastante peculiar, “Eco” de Ecologia, também foi influenciado pela Conferência da ONU pelo Meio Ambiente, ocorrido no Rio de Janeiro no ano de 1992, a “Eco 92”. “Vital” é uma palavra que provem do Latim, que significa “vida” e também é uma homenagem a Francisca Vital Gomes, mãe de um dos fundadores da ONG, Orlando Batista Gomes, sua grande mestra, que lhe ensinou mais do que uma educação familiar exemplar, mas os conhecimentos e a sabedoria sobre os valores da terra, o amor à vida e os primeiros conhecimentos sobre a fitoterapia.



Fonte: <https://www.facebook.com/ecovital.ecovital/photos>


Endereço: Rua Jose Luiz F De Almeida, 50 – Jardim Primavera – Caçapava / SP

Facebook: <https://www.facebook.com/ecovital.ecovital/> / Instagram: <https://www.instagram.com/ongecovital/>



2.1.2.37. Pico do Mirante – Bar & Café

Em meio a natureza, a 1.270m de altitude, com uma vista de tirar o fôlego, pelo espaço passa a antiga rota do Tropeirismo, conhecida como curva da Volta Fria. O Bar & Café é acolhedor, muito receptivo, rústico e com deliciosos salgados, bolos, porções, almoço, sucos e bebidas. Funciona aos sábados e domingos das 9:00h às 18:00h.



Fonte: <https://www.instagram.com/picodimirante/>

Endereço: Estrada Tenente José Couto – São João da Boa Vista – Caçapava / SP

Telefone: (12) 99111-1100 / 99639-2009


Facebook: <https://www.facebook.com/pages/Pico-Do-Mirante-Bar-Caf%C3%A9/128881922025924>

Instagram: <https://www.instagram.com/picodimirante/>



2.1.2.38. Pousada Casa Mato

Estilo rústico e aconchegante, em meio a natureza, possui piscina, sossego, trilha, lago e camping. Local completo para todos os que contemplam a natureza e estão em busca do turismo rural. O local também conta com boa gastronomia, já que também tem o Café na Banheira, que oferece quitutes, crepe, entre outros. Funciona no local o restaurante Gringo Cozinha Autoral, que aos sábados à noite oferece pizza na churrasqueira, sem contar os cuidados especiais ofertados, com objetivo de estimular o retorno de quem gosta de se conectar com a natureza e desconectar do mundo lá fora. A pousada é Pet-friendly, o restaurante e o café funcionam nos fins de semana para hóspedes e visitantes. Localiza-se a 40 minutos de Campos do Jordão. Reservas pelo Booking, TripAdvisor ou diretamente com os proprietários.



Fonte: <https://www.facebook.com/profile.php?id=100066751657438&sk=photos>

Endereço: Estrada Municipal da Pedra Branca, 2201 – Pedra Banca – Caçapava/SP

Telefone: (11) 95030-1551

Endereço eletrônico: <http://www.pousadacasamato.com.br/> E-mail: contato@pousadacasamato.com.br / paula@pousadacasamato.com.br


Facebook: <https://www.facebook.com/profile.php?id=100066751657438>

Instagram: <https://www.instagram.com/pousadacasamato/>



2.1.2.39. Praça da Bandeira

Antigo Largo São Benedito, localizada no Centro da cidade. Nela encontra-se o Busto do Dr. José de Moura Resende, uma homenagem justa a um dos caçapavenses mais ilustres, o Monumento Expedicionário, inaugurado no dia 21 de outubro de 1967, com a presença de autoridades, familiares e o povo, a Placa do Monumento aos ex combatentes da FEB, instalada em 28 de abril de 1998, o Monumento do Centenário da Independência, obra do escultor francês Fabiano Agostinho Odísio, que veio para Taubaté a convite do empresário Félix Guisard, apoiado em um plinto, onde se levanta uma coluna quadrangular, encimado por um busto de figura de Mulher com a Bandeira Nacional, na esfera o dístico “Ordem e Progresso”. À cabeça, a barreta, a frígia, símbolo da República, ao lado fronteiro da coluna, está a figura de Tiradentes (Patrono da Nação Brasileira). Abaixo, o Grito do Ipiranga, com a frase de D. Pedro I, “Independência ou Morte”. A inscrição “Mandado Erigir pela Câmara Municipal, em setembro de 1922”. A figura de D. Pedro I, à direita e à esquerda na coluna, a figura de José Bonifácio, o Patriarca da Independência. O Centenário, em Caçapava, foi comemorado no dia 15 de setembro de 1922. A Praça é bem arborizada, possui parquinho para as crianças, chafariz com fonte luminosa, comércio no entorno, entre outros.




Fonte: Caçapava/SP História, Fotos e Caçapavenses -

Endereço: Av. Cel. Manoel Inocêncio - Centro, Caçapava – SP



2.1.2.40. Praça Recanto Rosa Mística

Inaugurada em 03 de julho de 2018, é a primeira praça Mariana da Cidade, construída com trabalho voluntário e coordenada pela equipe da comunidade Nossa Senhora Rosa Mística. Possui agradável espaço para descanso e lazer infantil.




Fonte: <https://www.facebook.com/paroquiansdaesperanca/photos/pcb.1846469098746425/1846462868747048>
 Fonte: <https://www.facebook.com/paroquiansdaesperanca/photos/pcb.1846469098746425/1846462585413743>

Endereço: Av. Luiz Carlos Moura Silva – Parque Res. Maria Elmira – Caçapava – SP



2.1.2.41. Quintal do Bentinho

Toda quinta feira, a partir das 11:00h é aberto para os clientes acompanharem a produção. Cozinha rústica, não tem nada de industrial, elétrico ou a gás. Tudo é preparado 100% na lenha. Também não compram nada industrializado, produzem toda a Charcutaria que utilizam, ou seja, desde o bacon, presunto, linguiças, salames e defumados. Apresenta o famoso Fogo de chão, a Parrilla. Não usam nenhum tempero pronto ou industrializado. É realmente uma experiência fazer parte das quintas e acompanhar o processo do preparo das receitas. Possui estacionamento, é Pet-Friendly, tem Recreação infantil aos sábados e domingos, ambiente para home office e reuniões as quintas e sextas-feiras e lojinha de produtos. Aberto às quintas e sextas-feiras, das 11:00h às 16:00h e sábados e domingos, das 11:00h às 17:00h. Entrar em contato para reservas e informações.



Fonte: https://www.facebook.com/quintaldobentinho/photos/?ref=page_internal

Endereço: Rua Palmeira Imperial, 400 – Jardim Das Palmeiras – Caçapava/SP

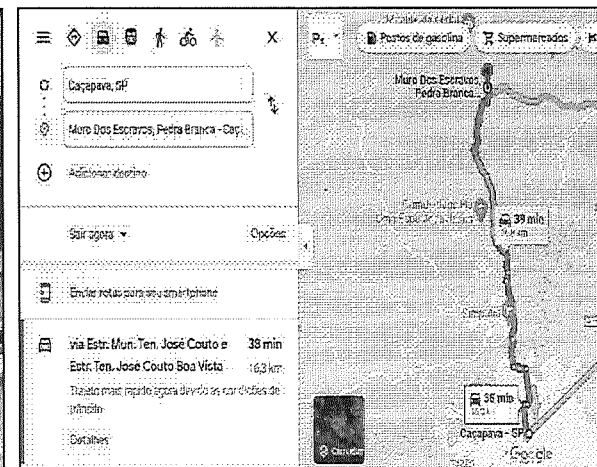

Telefone: (12) 99150-0022 Endereço eletrônico: <http://www.pousadacasamato.com.br/> E-mail: quintaldobentinho@gmail.com

Facebook: <https://www.facebook.com/quintaldobentinho/> / Instagram: <https://www.instagram.com/quintaldobentinho/>



2.1.2.42. Rancho Bom Sucesso

O rancho bom sucesso é um ótimo local para os amantes de café colonial caipira. O local, que apresenta um tratamento aconchegante, serve como base para várias trilhas ecológicas, com agendamento prévio.



Fonte: <https://pt.wikiloc.com/trilhas-trekking/cafe-rancho-bonsucesso-x-cachoeira-muro-dos-escravos-64950292/photo-43008111>

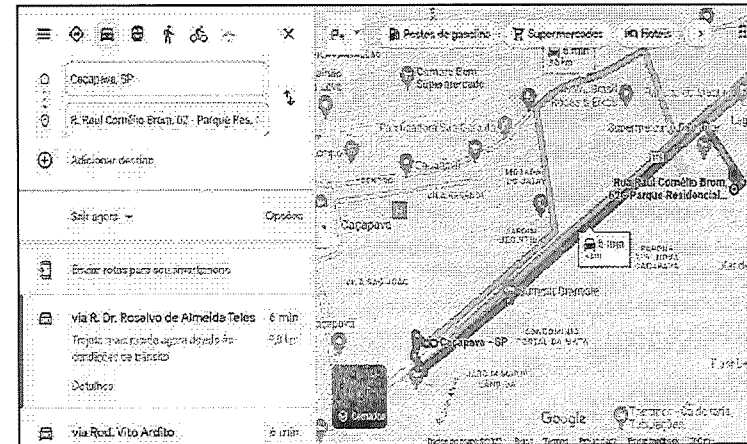

Fonte: <https://pt.wikiloc.com/trilhas-trekking/cafe-rancho-bonsucesso-x-cachoeira-muro-dos-escravos-64950292/photo-43008142>

Endereço: Estr. Ten. José Couto Boa Vista – Pedra Branca – Caçapava/SP



2.1.2.43. Rancho do Canela

É o rancho mais sertanejo de Caçapava. No Rancho do Canela ocorre a famosa festa dos cavalos, partem desfiles e cavalgadas e são realizados vários cursos voltados para equitação, além de servir uma deliciosa comida tropeira e realizar shows típicos. Fundado por Geraldo Moreira Filho, o Canela, considerado por muitos o maior cavaleiro dá história da Cidade, falecido em 06.06.16.



Fonte: <https://www.facebook.com/pages/Rancho%20Do%20Canela/1014356538575438/photos//>

Endereço: R. Raul Cornélio Brom, 62 - Parque Res. Nova Caçapava – Caçapava / SP

Facebook: https://www.facebook.com/pages/Rancho%20Do%20Canela/1014356538575438/about/?ref=page_interna



2.1.2.44. Rancho Pedra Afiada

Em meio a natureza, com uma bela paisagem, localiza-se a Casa das Pedras, rústica, aconchegante e preparada para receber, com infraestrutura, até para pequenos eventos. O local proporciona viver uma experiência tropeira, através de passeios com mulas e burros, fazendo com que o turista ou visitante retorne ao século XVIII, montado em um cavalo pela travessia do Caminho do Buquira, aproximadamente 1.300m de altitude, com parada no local histórico “Curva da Volta Fria”. Tem seriemas, entre outros animais e espaço para acampamento. A Casa das Pedras é disponibilizada pelo Airbnb. Entrar em contato para maiores informações.



Fonte: www.instagram.com/casa.daspedras22

Endereço: Estrada Municipal Pedra Branca, nº 6017– Alto da Pedra Branca, Caçapava - SP


Telefone: (12) 99111-1154

Instagram: <https://www.instagram.com/casa.daspedras22/> https://www.instagram.com/tropeiro_pedrabranca/



2.1.2.45. Recanto El Mirador

Situado em meio a natureza, um lugar para descansar, contemplar e criar momentos único. Rústico e aconchegante, no alto do morro, com bela vista, árvores frutíferas no entorno, galinhas de angola, entre outros que dão um toque a mais. Piscina para se refrescar em dias quentes, cantinho especial com fogueira ecológica a céu aberto para noites, quiosque gourmet. Está no Airbnb. Consultar para maiores informações.



Fonte: <https://www.instagram.com/recanto.elmirador/>

Endereço: Estr. das Bandeiras, 1800 - Fazenda Santa Vitória - Recanto El Mirador – Caçapava / SP

Telefone: (12) 98117-3000 / (11) 98551-4003 E-mail: recantoelmirador@gmail.com

Facebook: <https://www.facebook.com/recantoelmirador/> Instagram: <https://www.instagram.com/recanto.elmirador/?hl=de>



2.1.2.46. Recinto de Eventos

Fácil acesso, próximo à rodoviária, espaço onde é realizado a tradicional Festa de São João Batista em homenagem ao Santo padroeiro da cidade. Também ocorre outros eventos durante o ano nesse espaço. Verificar calendário de eventos da Prefeitura Municipal de Caçapava.



Fontes: <https://g1.globo.com/sp/vale-do-paraiba-regiao/noticia/2022/06/19/>

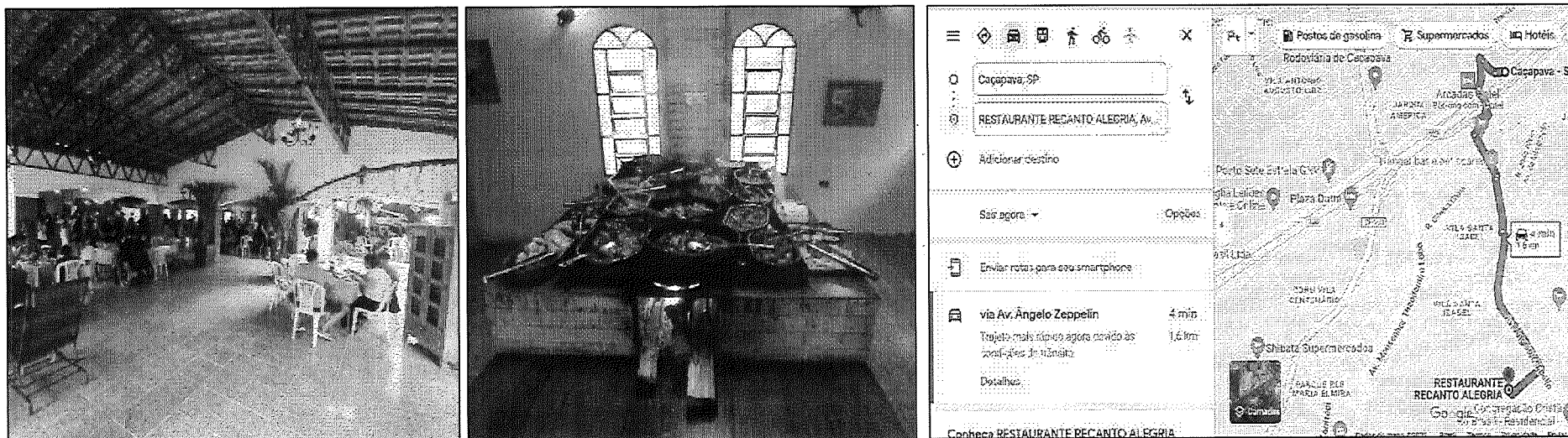
Fonte: <https://www.portalr3.com.br/2022/06/festival-sao-joao-de-cacapava-2022-comeca-no-dia-22-de-junho/>

Endereço: Avenida Brasil, s/nº - Próximo à Rodoviária – Caçapava / SP



2.1.2.47. Restaurante Recanto Alegria

Restaurante em meio a natureza, deliciosa comida caseira no fogão a lenha. Espaço Pet-friendly, espaço kids, lago para pesca, salão de jogos, entre outros. Ideal para eventos. Entrar em contato para maiores informações. Aberto aos sábados, domingos e feriados, das 10:00h às 17:00h.



Fonte: <https://www.facebook.com/restauranterecantoalegria/photos>

Endereço: Avenida Ângelo Zeppelin 1050, Caçapava – Caçapava / SP

Telefone: (12) 99608-7701

Endereço eletrônico: <https://msha.ke/recantoalegria> E-mail: festaalegria@bol.com.br


Facebook: <https://www.facebook.com/restauranterecantoalegria/> Instagram: <https://www.instagram.com/restauranterecantoalegria/>



2.1.2.48. Restaurante Seu Caipira

Restaurante e bar, que oferece deliciosas comidas típicas da culinária caipira e apresenta um ambiente familiar, happy hour, futebol society.

Aberto de terça a sexta-feira, das 11:00hs às 14:00h, aos sábados e domingos, das 11:00h às 19:00h.



Fonte: https://www.facebook.com/restauranteseucaipira/photos_by

Fonte: <https://www.instagram.com/restauranteseucaipira/>

Endereço: Estrada Capitão Oscar Francisco de Sales 5679 – 5879 – Chácara Marambaia – Caçapava / SP

Telefone: (12) 98260-8765


E-mail: rfazendamarambaia@gmail.com

Facebook: <https://www.facebook.com/restauranteseucaipira/> / Instagram: <https://www.instagram.com/restauranteseucaipira/>



2.1.2.49. Santo Peixe Restaurante & Pesqueiro

Restaurante e pesqueiro, com ampla área recreativa repleta de natureza, mini fazenda com várias espécies de animais, viveiro, redário em meio às árvores para relaxar, playground, tudo isso em um ambiente familiar, a poucos minutos do Centro da cidade. Espaço para eventos. Entrar em contato para maiores informações. Aberto aos sábados e domingos das 9:00h às 18:00h.



Fonte: https://www.facebook.com/SantoPeixeRestaurantePesqueiro/photos/?ref=page_internal

Endereço: Rodovia Prefeito Osório da Cunha Lara Neto (Ant. Rod. do Livro), Estrada Camanducaia km 3 – Caçapava / SP

Telefone: (12) 99667-1301

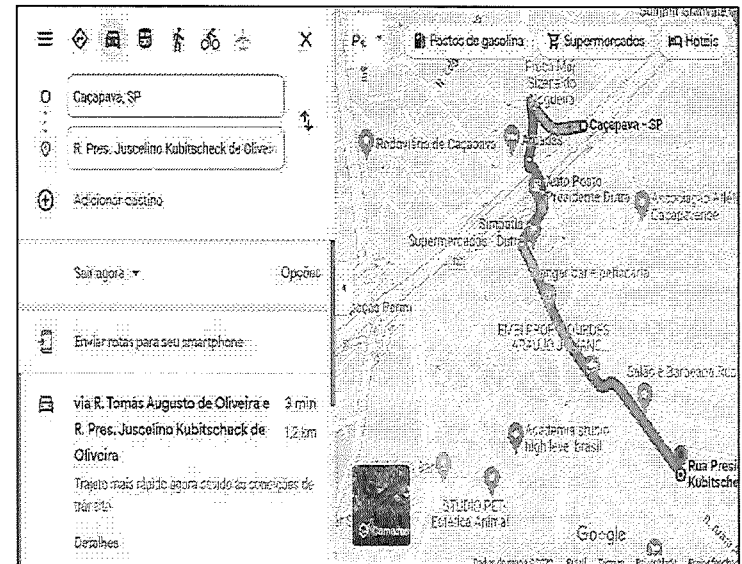
E-mail: santopeixe.instagram@gmail.com

Facebook: <https://www.facebook.com/SantoPeixeRestaurantePesqueiro> / Instagram: <https://www.instagram.com/santopeixerestaurante>



2.1.2.50. Toca do Saci Gastronomia e Arte

Espaço cultural e bar gastronômico, com ambiente familiar e aconchegante, apresenta música ao vivo, exposições e temática do Saci, o principal personagem da cultura local. Voltado para levar conhecimento através da cultura, como também para oferece lazer à população local, estimulando o fomento do turismo no Município. Apresentações da Trupe Pererê – Amigos do Saci.



Fonte: <https://www.instagram.com/tocadosacipv/>

Endereço: Rua Pres. Juscelino Kubitschek de Oliveira, 192 – Sapé II – Caçapava / SP

Telefone: (12)97600-3379


E-mail: cacapavatur@gmail.com

Facebook: <https://www.facebook.com/amigosdosaci/> Instagram: <https://www.instagram.com/tocadosacipv/>



2.1.2.51. Vinhos Dani

Especializada em vinhos e itens típicos do Rio Grande do Sul, peças em vime, couro, salames, apetrechos para chimarrão, vestimentas e peças decorativas. Tem opções de salgados, pizza, café, sucos de uva, refrigerante, dentre outros. Aberto diariamente, sendo de segunda e terça-feira das 6h30 às 21:00h, de quarta a sábado, das 6h30 às 18:00h e domingos, das 7h30 às 12:00h.



Fonte: <https://www.instagram.com/vinhosdani/>

Endereço: Rod. Pres. Dutra, s/n - Vila Galvão – Caçapava / SP

Telefone: (12) 3652-3104 / (12) 3653-5838

E-mail: nfedanivinhos@gmail.com

Facebook: <https://www.facebook.com/vinhosdani/> Instagram: <https://www.instagram.com/vinhosdani/>



2.1.2.52. Segmentação Turística

Para realizar a Segmentação Turística, em um primeiro momento todos os representantes do Município (poder público, iniciativa privada e comunidade) realizaram um levantamento com todos os atrativos para depois classificá-los. Para o Ministério do Turismo a segmentação é entendida como uma forma de organizar o turismo para fins de planejamento, gestão e mercado. Os segmentos turísticos podem ser estabelecidos a partir dos elementos de identidade da oferta e das características e variáveis da demanda. Para desenvolver a segmentação do turismo e identificar a vocação do Município de Caçapava, algumas decisões foram tomadas:

- ✓ Os segmentos foram definidos de acordo com o Ministério do Turismo, disponível no documento “Segmentação do Turismo e o Mercado”
- ✓ Acrescentamos a esse documento, a Lei Complementar nº 1.261 de 29 de abril de 2015 que estabelece condições e requisitos para a classificação de Estâncias e de Municípios de Interesse Turístico e dá providências correlatas. Baseado nessa classificação, acrescenta-se a categoria “Turismo Religioso”.
- ✓ O segmento “Turismo de Lazer” não existe nas classificações e, estão mais adequados a outros tipos, conforme a modalidade.
- ✓ De acordo com a nova segmentação, alguns itens foram reclassificados, conforme se verifica a seguir:

Segmentação de Turismo Baseada nas Definições do Órgão de Turismo Nacional

- a) **Turismo Social:** é a forma de conduzir e praticar a atividade turística promovendo a igualdade de oportunidades, a equidade, a solidariedade e o exercício da cidadania na perspectiva da inclusão.
- b) **Ecoturismo:** segmento da atividade turística que utiliza, de forma sustentável, o patrimônio natural e cultural, incentiva sua conservação e busca a formação de uma consciência ambientalista, por meio da interpretação do ambiente, promovendo o bem-estar das populações.



- c) **Turismo Cultural:** compreende as atividades turísticas relacionadas à vivência do conjunto de elementos significativos do patrimônio histórico e cultural e dos eventos culturais, valorizando e promovendo os bens materiais e imateriais da cultura.
- d) **Turismo Religioso:** configura-se pelas atividades turísticas decorrentes da busca espiritual e da prática religiosa em espaços e eventos relacionados às religiões institucionalizadas, independentemente da origem étnica ou do credo.
- e) **Turismo de Estudos e Intercâmbio:** constitui-se da movimentação turística gerada por atividades e programas de aprendizagem e vivências para fins de qualificação, ampliação de conhecimento e de desenvolvimento pessoal e profissional.
- f) **Turismo de Esportes:** compreende as atividades turísticas decorrentes da prática, envolvimento ou observação de modalidades esportivas.
- g) **Turismo de Pesca:** compreende as atividades turísticas decorrentes da prática da pesca amadora.
- h) **Turismo Náutico:** caracteriza-se pela utilização de embarcações náuticas com a finalidade da movimentação turística.
- i) **Turismo de Aventura:** compreende os movimentos turísticos decorrentes da prática de atividades de aventura de caráter recreativo e não competitivo.
- j) **Turismo de Sol e Praia:** constitui-se das atividades turísticas relacionadas à recreação, entretenimento ou descanso em praias.
- k) **Turismo de Negócios e Eventos:** compreende o conjunto de atividades turísticas decorrentes dos encontros de interesse profissional, associativo, institucional, de caráter comercial, promocional, técnico, científico e social.
- l) **Turismo Rural:** é o conjunto de atividades turísticas desenvolvidas no meio rural, comprometido com a produção agropecuária, agregando valor a produtos e serviços, resgatando e promovendo o patrimônio cultural e natural da comunidade.
- m) **Turismo de Saúde:** constitui-se das atividades turísticas decorrentes da utilização de meios e serviços para fins médicos, terapêuticos e estéticos.



Segmentos Turísticos

Para avaliar os segmentos turísticos da Cidade, em um primeiro momento, foram levantados todos os 51 atrativos do Município e classificados de acordo com os segmentos contidos no tópico “Segmentação de Turismo baseada nas definições do Órgão de Turismo Nacional” na página anterior.

ATRATIVOS TURÍSTICOS	SEGMENTOS
1. Alambique do Antenor	Turismo Rural
2. Alambique Januzzi	Turismo Rural
3. Associação Recreativa Centro de Voo a Vela Ipuã (CTA)	Turismo Aventura
4. Cachaça Desaros	Turismo Rural
5. Cachaça Maristela	Turismo Rural
6. Cachaça Sítio São João	Turismo Rural
7. Café na Banheira	Turismo Rural



8. Café na Roça Cambuci	Turismo Rural
9. Capela de Santa Cruz da Menina Santa	Turismo Religioso
10. Casa de Cura e Morada da Luz	Turismo de Saúde
11. Casa de Retiro Frei Sérgio	Turismo Religioso
12. Casa dos Bonecos	Turismo Cultural
13. Casa Kolbe	Turismo Religioso
14. Cemitério Municipal São João Batista	Turismo Cultural
15. Centro de Educação Ambiental Parque Ecológico da Moçota	Ecoturismo
16. Complexo Ferroviário Estação e Armazém Forno Di Taro	Turismo Cultural
17. Comunidade Terapêutica Há Uma Esperança	Turismo de Saúde



18. Desperto – Centro de Culturas Regenerativas	Ecoturismo
19. EMEF Ruy Barbosa	Turismo Cultural
20. Espaço Bicho Preguiça	Ecoturismo
21. Espaço Canto Verde	Turismo de Negócios e Eventos
22. Espaço De Já Hoje	Turismo Cultural
23. Espaço Serra Malta	Turismo Rural
24. Estância Silvania – Gir Leiteiro / Laticínios Artesanais	Turismo Rural
25. Estância Vale Encantado	Turismo Rural
26. Fazenda Aurora	Turismo de Esporte
27. Fazenda N.S. da Conceição	Turismo Rural



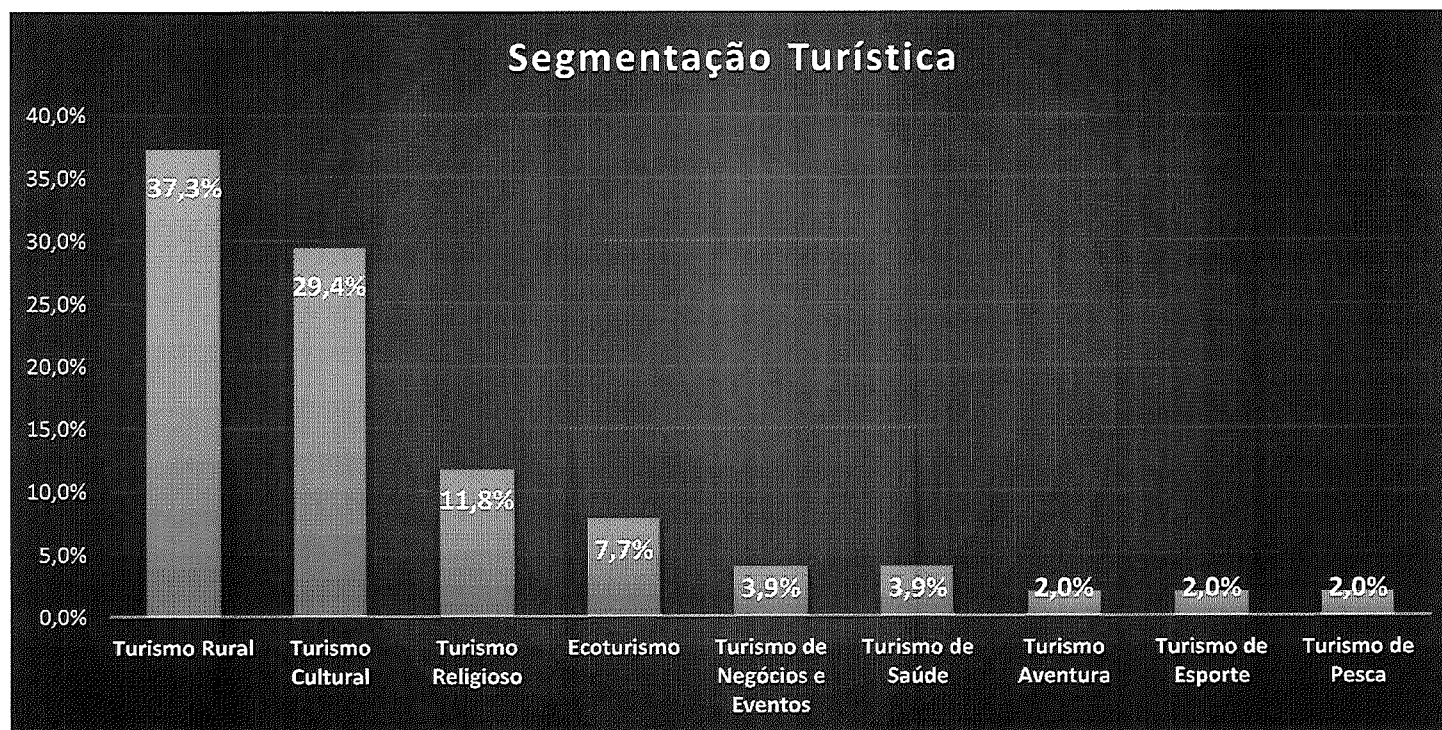
28. Igreja Matriz de São João Batista	Turismo Religioso
29. Igreja Nossa Senhora D'Ajuda	Turismo Religioso
30. Igreja Sagrado Coração de Jesus	Turismo Religioso
31. Mercado Municipal	Turismo Cultural
32. Museu Histórico e Pedagógico Ministro José de Moura Resende	Turismo Cultural
33. Museu Paulista de Antiguidades Mecânicas Roberto Lee	Turismo Cultural
34. Museu Regimento Ipiranga	Turismo Cultural
35. Nestlé Brasil Ltda.	Turismo Cultural
36. ONG Eco Vital	Ecoturismo
37. Pico do Mirante - Bar & Café	Turismo Rural



38. Pousada Casa Mato	Turismo Rural
39. Praça da Bandeira	Turismo Cultural
40. Praça Recanto Rosa Mística	Turismo Cultural
41. Quintal do Bentinho	Turismo Cultural
42. Rancho Bom Sucesso	Turismo Rural
43. Rancho do Canela	Turismo Rural
44. Rancho Pedra Afiada	Turismo Rural
45. Recanto El Mirador	Turismo Rural
46. Recinto de Eventos	Turismo de Negócios e Eventos
47. Restaurante Recanto Alegria	Turismo Rural



48. Restaurante Seu Caipira	Turismo Rural
49. Santo Peixe Restaurante & Pesqueiro	Turismo de Pesca
50. Toca do Saci Gastronomia e Arte	Turismo Cultural
51. Vinhos Dani	Turismo Cultural



Fonte: Phocus Educação Corporativa



No que tange aos atrativos turísticos do Município de Caçapava, 37,3% dos atrativos estão no segmento de turismo rural, 29,4% representam o cultural, 11,8% o religioso e 7,8% o ecoturismo, evidenciando as fortes vocações do destino, que devem ser melhor exploradas. A área rural, que representa 47,69% do Município, possui mirantes, pousadas, cachoeiras e vários atrativos na Serra da Mantiqueira, além da beleza natural da região, onde se evidencia a preservação da Mata Atlântica, propiciando o desenvolvimento do turismo em natureza com ecoturismo, turismo rural e do turismo de aventura. Com 3,9% o turismo de saúde e de negócios e eventos está em ascendência, pois o fluxo de visitantes e turistas que frequentam os espaços de cura espiritual e participam dos eventos de caráter turístico é grande.

2.1.2.53. Avaliação dos Atrativos Turísticos

O turismo surpreende pela ampla variedade de atrativos de cunho cultural, natural ou ainda artificial. Para planejar e desenvolver a atividade é necessário que a localidade possua atrativos efetivos, que estejam aptos para o uso do turismo. Para saber se o atrativo tem estes requisitos, é preciso avaliá-lo e hierarquizá-lo mediante métodos confiáveis, para que as informações obtidas possam ser usadas no planejamento, que Ruschmann e Widmer (2000, p. 66) colocam que: “consiste em um conjunto de atividades que envolvem a intenção de estabelecer condições favoráveis para alcançar objetivos propostos”.

A avaliação e hierarquização são parte do planejamento, e devem ser aplicadas, já que são ferramentas indispensáveis para o desenvolvimento correto do processo. Quanto à avaliação, Ruschmann (2004, p. 142) coloca que: “a avaliação dos atrativos determina seu potencial turístico e constitui elemento fundamental para a tomada de decisões estratégicas para uma localidade”. Além disso, “fornece subsídios para determinar a abrangência dos projetos e a quantidade e a qualidade dos equipamentos e da infraestrutura por instalar”.

No que tange a hierarquização, Beni (2002, p. 388) expõe que: “é o processo que permite ordenar os atrativos de acordo com sua importância turística”, a partir disso se coloca em ranking as atrações, determinando qual delas merece atenção imediata, ou em curto, médio e longo prazo.



Análise dos Atrativos

Para análise foram consideradas os Pontos Fortes e Pontos Fracos de cada atrativo e posteriormente adicionado à nota de hierarquização de acordo com a Matriz, destacada na sequência.

NOME DO ATRATIVO	PONTOS FORTES	PONTOS FRACOS
ALAMBIQUE DO ANTENOR	<ul style="list-style-type: none"> ✓ Localização e estacionamento ✓ Diversidade de produtos e degustação ✓ Atendimento ✓ Monitoria com agendamento ✓ Produção da própria cana-de-açúcar ✓ Aberto todos os dias ✓ Wi-fi ✓ Acessibilidade para cadeirantes 	<ul style="list-style-type: none"> ✓ Sinalização Turística Municipal – Indicando a Rota ✓ Não aceita cartões de crédito e débito
ALAMBIQUE JANUZZI	<ul style="list-style-type: none"> ✓ Localização e estacionamento ✓ Diversidade de Produtos ✓ Atendimento ✓ Monitoria com agendamento ✓ Produção da própria cana-de-açúcar 	<ul style="list-style-type: none"> ✓ Estrutura precária ✓ Sinalização do atrativo ✓ Sinalização Turística Municipal – Indicando a Rota ✓ Wi-fi ✓ Acessibilidade ✓ Abertura aos finais de semana
ASSOCIAÇÃO RECREATIVA CENTRO DE VOO A VELA IPUÁ (CTA)	<ul style="list-style-type: none"> ✓ Atrativo exclusivo (local e regional) ✓ Voô de planadores ✓ Monitoria ✓ Agendamento (voôs) ✓ Recepção bem estruturada ✓ Curso de planador 	<ul style="list-style-type: none"> ✓ Propriedade não regularizada ✓ Falta sinalização turísticas ✓ Projetos sociais e ambientais



CACHAÇA DESAROS	<ul style="list-style-type: none"> ✓ Estrutura, localização e estacionamento ✓ Diversidade de produtos ✓ Atendimento ✓ Monitoria com agendamento 	<ul style="list-style-type: none"> ✓ Acessibilidade ✓ Sinalização do atrativo ✓ Sinalização Turística Municipal – Indicando a Rota ✓ Wifi
CACHAÇA SÍTIO SÃO JOÃO	<ul style="list-style-type: none"> ✓ Diversidade de produtos e degustação ✓ Atendimento ✓ Monitoria com agendamento ✓ Produção da própria cana-de-açúcar ✓ Aberto com agendamento ✓ Wi-fi ✓ Cartões de crédito e débito no local ✓ Estacionamento 	<ul style="list-style-type: none"> ✓ Sinalização Turística Municipal – Indicando a Rota ✓ Sinalização Local ✓ Acesso ✓ Acessibilidade
CACHAÇA MARISTELA	<ul style="list-style-type: none"> ✓ Estacionamento ✓ Estrutura com receptivo e área com churrasqueira ✓ Diversidade de produtos e degustação ✓ Atendimento ✓ Monitoria com agendamento ✓ Produção da própria cana-de-açúcar ✓ Aberto todos os dias ✓ Wi-fi ✓ Aceita cartões de crédito e débito 	<ul style="list-style-type: none"> ✓ Sinalização Turística Municipal – Indicando a Rota ✓ Acesso ✓ Acessibilidade
CAFÉ NA BANHEIRA	<ul style="list-style-type: none"> ✓ Gastronomia de ótima qualidade ✓ Vista única de frente para a Serra ✓ Atrações musicais (caipiras), uma vez por mês ✓ Ponto de encontro de ciclistas 	<ul style="list-style-type: none"> ✓ Não tem acessibilidade ✓ Não tem sinalização turística ✓ Estrutura de mesa precisa ampliar ✓ Acesso da estrada é ruim ✓ Não tem wifi





CAFÉ NA ROÇA CAMBUCCI	<ul style="list-style-type: none"> ✓ Produtos artesanais ✓ Boa divulgação 	<ul style="list-style-type: none"> ✓ Acessibilidade ✓ Apenas aos domingos ou agendando
CAPELA DE SANTA CRUZ DA MENINA SANTA	<ul style="list-style-type: none"> ✓ Religiosidade popular ✓ História de grande relevância 	<ul style="list-style-type: none"> ✓ Sinalização ✓ Estacionamento ✓ Acesso e acessibilidade
CASA DE CURA E MORADA DA LUZ	<ul style="list-style-type: none"> ✓ Fluxo de visitantes e turistas ✓ Localização ✓ Acolhimento ✓ Social 	<ul style="list-style-type: none"> ✓ Acesso e acessibilidade ✓ Sinalização turística ✓ Não tem wifi ✓ Estacionamento ✓ Site
CASA DE RETIRO FREI SÉRGIO	<ul style="list-style-type: none"> ✓ Estacionamento ✓ Fluxo de visitantes e turistas ✓ Paisagem circundante ✓ Apelo Religioso 	<ul style="list-style-type: none"> ✓ Acesso e acessibilidade ✓ Sinalização turística ✓ Não tem wifi ✓ Receptivo turístico ✓ Site
CASA DOS BONECOS	<ul style="list-style-type: none"> ✓ Bonecos fabricados pelos próprios proprietários ✓ Resgate cultural ✓ Culinária peculiar (capixinhas / almoço caipira) ✓ Apresentações culturais 	<ul style="list-style-type: none"> ✓ Acessibilidade ✓ Sinalização turística ✓ Site
CASA KOLBE	<ul style="list-style-type: none"> ✓ Apelo religioso ✓ Estacionamento ✓ Histórica ✓ Paisagem circundante ✓ Eventos (retiros e encontros) 	<ul style="list-style-type: none"> ✓ Acessibilidade ✓ Sinalização turística ✓ Não tem wifi ✓ Receptivo turístico ✓ Site
CEMITÉRIO MUNICIPAL SÃO JOÃO BATISTA	<ul style="list-style-type: none"> ✓ Jazigos ✓ História ✓ Localização ✓ Estacionamento 	<ul style="list-style-type: none"> ✓ Banheiro ✓ Falta identificação histórica ✓ Estrutura da Capela





<p>CENTRO DE EDUCAÇÃO AMBIENTAL PARQUE ECOLÓGICO DA MOÇOTA</p>	<ul style="list-style-type: none"> ✓ Localização ✓ Acervo Atrativo ✓ Vivência com a natureza ✓ Rio Paraíba, trilhas, fauna ✓ Cursos e capacitação ✓ Amplo estacionamento ✓ Localização, frente ao Rio Paraíba ✓ Cursos voltados ao meio ambiente ✓ Acessibilidade (PCD) ✓ Horário (domingo a domingo) ✓ Riqueza natural ✓ Área de preservação 	<ul style="list-style-type: none"> ✓ Falta acessibilidade ✓ Falta mentoria ✓ Acesso ao rio ✓ Local para informações ✓ Expansão acervo ✓ Não há sinalização turística ✓ Falta informação histórica
<p>COMPLEXO FERROVIÁRIO ESTAÇÃO E ARMAZÉM FORNOVO DI TARO</p>	<ul style="list-style-type: none"> ✓ Localização central ✓ Internet ✓ Posto de Informações Turísticas ✓ Prédio conservado ✓ Museu em funcionamento ✓ Restauração do prédio ✓ Horário de funcionamento (Seg. á Sex. 9:00h ás 16:00h) ✓ Tem acesso para desembarque 	<ul style="list-style-type: none"> ✓ Falta de acessibilidade ✓ Falta de acesso estruturado para banheiro ✓ Falta sinalização turística ✓ Não tem informação sobre o horário de funcionamento ✓ Falta de atendimento turístico ✓ Não funciona aos finais de semana ✓ Melhorar a identidade cultural ✓ Falta comunicação visual ✓ Falta sinalização ✓ Falta acessibilidade ✓ Falta estacionamento
<p>COMUNIDADE TERAPÊUTICA HÁ UMA ESPERANÇA</p>	<ul style="list-style-type: none"> ✓ Acolhimento ✓ Estacionamento ✓ Área verde ✓ Espaço para eventos ✓ Trabalho terapêutico 	<ul style="list-style-type: none"> ✓ Sinalização Turística; ✓ Site; ✓ Acessibilidade para cegos e surdos; ✓ Monitoria;





DESPERTO – CENTRO DE CULTURAS REGENERATIVAS	<ul style="list-style-type: none"> ✓ Locais com bio-construção ✓ Diversidade de produtos e degustação ✓ Atendimento ✓ Monitoria com agendamento ✓ Produção alimentícia própria ✓ Aberto todos os dias com agendamento ✓ Wi-fi ✓ Cursos e vivências voltados à cultura regenerativa ✓ Hospedagem 	<ul style="list-style-type: none"> ✓ Sinalização Turística Municipal – Indicando a Rota ✓ Sinalização Local ✓ Acesso ✓ Acessibilidade ✓ Não aceita cartões de crédito e débito no local ✓ Estacionamento (espaço pequeno)
EMEF RUY BARBOSA	<ul style="list-style-type: none"> ✓ Arquitetura Preservada 1905 ✓ Tombado pelo CONDEPHAAT ✓ Boa localização ✓ Acesso Fácil 	<ul style="list-style-type: none"> ✓ Acessibilidade ✓ Falta informações turísticas ✓ Sinalização turística ✓ Fechado para visitação ✓ Informações de Acervo (pessoas importantes que estudaram no local)
ESPAÇO BICHO PREGUIÇA	<ul style="list-style-type: none"> ✓ Agro floresta ✓ Acesso rodoviário ✓ Agendamento ✓ Visita monitorada ✓ Trilha interativa ✓ Agroecologia certificada ✓ Wifi ✓ Cursos ✓ Preservação de nascentes ✓ Espaço para eventos ✓ Gastronomia 	<ul style="list-style-type: none"> ✓ Acesso interno ✓ Acessibilidade





<p>ESPAÇO CANTO VERDE</p>	<ul style="list-style-type: none"> ✓ Localização ✓ Espaço para eventos ✓ Paisagem e natureza ✓ Capela ✓ Estrutura com salão e camarim ✓ Gerador (energia) ✓ Acesso 	<ul style="list-style-type: none"> ✓ Acessibilidade ✓ Sinalização Turística
<p>ESPAÇO DE JÁ HOJE</p>	<ul style="list-style-type: none"> ✓ Visita agendada ✓ Folclorista Dona Darci Breves ✓ Acervo histórico e audiovisual sobre o folclore 	<ul style="list-style-type: none"> ✓ Acessibilidade ✓ Visita somente agendada ✓ Não tem sinalização ✓ Falta identificação
<p>ESPAÇO SERRA MALTA</p>	<ul style="list-style-type: none"> ✓ Hospedagem ✓ Espaço para Eventos ✓ A&B ✓ Espaços de Lazer ✓ Paisagem circundante ✓ Estrutura ✓ Produtos e serviços 	<ul style="list-style-type: none"> ✓ Acessibilidade ✓ Estacionamento ✓ Acesso ✓ Site
<p>ESTÂNCIA SILVANIA – GIR LEITEIRO / LATICÍNIOS ARTESANAIS</p>	<ul style="list-style-type: none"> ✓ Queijos premiados internacionalmente ✓ Certificada Selo Bem Estar Animal e Leite A2A2 ✓ 1ª marca de lácteos A2A2 ✓ Variedade de produtos ✓ Localização boa (Principal rodovia) ✓ Sustentabilidade (Pegada de carbono) ✓ Contato direto com animais 	<ul style="list-style-type: none"> ✓ Identificação visual pecuária ✓ Falta de estacionamento ✓ Acessibilidade ✓ Banheiro ✓ Falta de sinalização ✓ Não tem sinalização de internet





ESTÂNCIA VALE ENCANTADO	<ul style="list-style-type: none"> ✓ Localização com recursos naturais ✓ Paisagem com mirante 	<ul style="list-style-type: none"> ✓ Acessibilidade ✓ Acesso ✓ Falta de sinalização ✓ Falta de melhorias e organização do local ✓ Não tem wifi
FAZENDA AURORA	<ul style="list-style-type: none"> ✓ Wifi ✓ Acessibilidade para cadeirante ✓ Estacionamento ✓ Localização 	<ul style="list-style-type: none"> ✓ Acessibilidade (Deficientes visuais e auditivos) ✓ Hospedagem
FAZENDA N.S. DA CONCEIÇÃO	<ul style="list-style-type: none"> ✓ Beleza local ✓ Conservação ✓ Local histórico ✓ Parte do passado ✓ Receptivo 	<ul style="list-style-type: none"> ✓ Acessibilidade
IGREJA MATRIZ DE SÃO JOÃO BATISTA	<ul style="list-style-type: none"> ✓ Arquitetura preservada - 1850 ✓ Boa localização com acesso fácil para ônibus e automóveis ✓ Estacionamento para carros e ônibus comum (extreitos) ✓ Informações no site da Prefeitura sobre o atrativo 	<ul style="list-style-type: none"> ✓ Acessibilidade (rampas) ✓ Estacionamento para onibus de dois andares ✓ Informações turísticas ✓ Sinalização turística ✓ Horário de funcionamento ✓ Informações dos indicativos do patrimônio histórico (pisos raros – de onde vieram, restos mortais do Capitão João Ramos) ✓ Localização dos banheiros públicos ✓ ciclovias
IGREJA NOSSA SENHORA D'AJUDA	<ul style="list-style-type: none"> ✓ Valor histórico ✓ Acessibilidade (cadeirante) ✓ Preservação da pintura interna original 	<ul style="list-style-type: none"> ✓ Descaracterizada com a arquitetura original





		<ul style="list-style-type: none"> ✓ Não há histórico das obras e arquitetura
IGREJA SAGRADO CORAÇÃO DE JESUS	<ul style="list-style-type: none"> ✓ Valor histórico ✓ Restaurada ✓ Localizada na rota do cicloturismo 	<ul style="list-style-type: none"> ✓ Acessibilidade ✓ Acesso ✓ Monitoria
MERCADO MUNICIPAL	<ul style="list-style-type: none"> ✓ Localização ✓ Acesso fácil ✓ Organização – seções por produtos ✓ Gastronomia ✓ Feira da Barganha ✓ Acessibilidade para cadeirantes ✓ Estrutura para pequenos eventos 	<ul style="list-style-type: none"> ✓ Acessibilidade ✓ Caracterização como ponto histórico e cultural ✓ Área destinada a lixo, sem o devido cuidado e higiene, ✓ Ausência de coleta seletiva ✓ Faltam informações turísticas ✓ Painel padronizado para informações
MUSEU HISTÓRICO E PEDAGÓGICO MINISTRO JOSÉ DE MOURA RESENDE	<ul style="list-style-type: none"> ✓ WiFi ✓ Sistema de som ✓ Banheiro acessível (PCD) ✓ Peças com identificações ✓ Visita guiada ✓ Biblioteca com toda a História de Caçapava 	<ul style="list-style-type: none"> ✓ 2 dias de funcionamento ✓ Falta de estacionamento ✓ Não tem museólogo ✓ Falta sinalização turística ✓ Não possui QR Code nas praças ✓ Faltam lojas com itens ligados ao Museu
MUSEU PAULISTA DE ANTIGUIDADES MECÂNICAS ROBERTO LEE	<ul style="list-style-type: none"> ✓ Pioneiro do segmento na América Latina ✓ Acervo tombado CONDEPHAAT ✓ Monitoramento de segurança ✓ Acessibilidade (PCD) ✓ Histórico com QR Code ✓ Estacionamento ✓ Tem museólogo 	<ul style="list-style-type: none"> ✓ Infraestrutura (telhado) ✓ Falta de sinalização turística e viária ✓ Fechado aos finais de semana ✓ Falta monitoria ✓ Falta WiFi ✓ Falta vigilância ✓ Falta de loja de itens que façam alusão ao Museu





MUSEU REGIMENTO IPIRANGA	<ul style="list-style-type: none"> ✓ Acervo único da 2º Guerra Mundial ✓ Há acessibilidade para cadeirantes ✓ Peças com QR Code ✓ Wifi ✓ Localização central ✓ Monitoria 	<ul style="list-style-type: none"> ✓ Falta de estacionamento ✓ Falta de sinalização viária e turística ✓ Fechado aos finais de semana ✓ Falta de loja de itens que façam alusão ao museu
NESTLÉ BRASIL LTDA.	<ul style="list-style-type: none"> ✓ Visitação guiada, de segunda a sábado ✓ Agendamento para grupos ✓ Acessibilidade (Elevador, audiovisual) ✓ Pontos instagramáveis para fotos ✓ Estacionamento ✓ WiFi ✓ Loja de conveniência 	<ul style="list-style-type: none"> ✓ Acessibilidade (Deficientes visuais) ✓ Necessidade de Ampliação ✓ Não há divulgação do chocotour, para os munícipes
ONG ECO VITAL	<ul style="list-style-type: none"> ✓ Farmácia Fitoterápica ✓ Preservação do Meio Ambiente ✓ Social ✓ Paisagem circundante 	<ul style="list-style-type: none"> ✓ Acesso ✓ Acessibilidade ✓ Wifi ✓ Sinalização turística ✓ Receptivo
PICO DO MIRANTE - BAR & CAFÉ	<ul style="list-style-type: none"> ✓ 1270 metros de altura na rota do antigo tropeirismo (Curva da Volta Fria) ✓ Paisagem contemplativa 	<ul style="list-style-type: none"> ✓ Acesso ✓ Falta de sinalização ✓ Acessibilidade ✓ Banheiro sem estrutura
POUSADA CASA MATO	<ul style="list-style-type: none"> ✓ WiFi ✓ Gastronomia diferenciada (Argentina) ✓ Paisagem ✓ Opções de hostel, camping, dormitório 	<ul style="list-style-type: none"> ✓ Acesso ✓ Não tem sinalização ✓ Acessibilidade
	<ul style="list-style-type: none"> ✓ Localização ✓ Acesso fácil ✓ Comércio local 	<ul style="list-style-type: none"> ✓ Ausência da guarda municipal ✓ Informações turísticas ✓ Manutenção dos bancos



<p align="center">PRAÇA DA BANDEIRA</p>	<ul style="list-style-type: none"> ✓ Acessibilidade para cadeirantes ✓ Estrutura para pequenos eventos ✓ Monumento do Centenário da Independência do Brasil ✓ Monumento do Expedicionário ✓ Busto Dr. José de Moura Resende ✓ Coreto 1918 ✓ Árvores raras com identificação e árvores centenárias ✓ Fonte luminosa ✓ Iluminação de LED ✓ Área destinada a descarte de lixo e coleta seletiva 	<ul style="list-style-type: none"> ✓ Sinalização turística ✓ Mapa da cidade
<p align="center">PRAÇA RECANTO ROSA MÍSTICA</p>	<ul style="list-style-type: none"> ✓ Localização ✓ Acesso fácil ✓ Comércio local ✓ Local para pequenos eventos ✓ Arborização ✓ Manutenção 	<ul style="list-style-type: none"> ✓ Falta de sinalização ✓ Acessibilidade ✓ Wifi ✓ Banheiro
<p align="center">QUINTAL DO BENTINHO</p>	<ul style="list-style-type: none"> ✓ Gastronomia diferenciada (charcutaria) ✓ Identificação nas estradas ✓ Localização ✓ Eventos (agendados) 	<ul style="list-style-type: none"> ✓ Acessibilidade (deficiências visuais)
<p align="center">RANCHO BOM SUCESSO</p>	<ul style="list-style-type: none"> ✓ Café colonial com baixo custo ✓ Paisagem circundante 	<ul style="list-style-type: none"> ✓ Falta de sinalização ✓ Falta de acesso ✓ Não tem wifi ✓ Banheiro em mal funcionamento
<p align="center">RANCHO DO CANELA</p>	<ul style="list-style-type: none"> ✓ Paisagem circundante ✓ Contemplação do Rio Paraíba do Sul ✓ Eventos 	<ul style="list-style-type: none"> ✓ Falta de sinalização ✓ Acessibilidade ✓ Wifi



	<ul style="list-style-type: none"> ✓ Estacionamento 	<ul style="list-style-type: none"> ✓ Site
RANCHO PEDRA AFIADA	<ul style="list-style-type: none"> ✓ Contemplação da natureza e experiência tropeira ✓ Possui sinalização ✓ Estrutura rústica remetendo ao tropeirismo ✓ Receptivo estruturado ✓ Espaço para acampamento ✓ Histórico do tropeirismo ✓ Espaço para evento de pequeno porte ✓ APA ✓ Wifi 	<ul style="list-style-type: none"> ✓ Estrada precisa de manutenção ✓ Necessidade de transfer ✓ Acessibilidade (cadeirante) ✓ Falta divulgação
RECANTO EL MIRADOR	<ul style="list-style-type: none"> ✓ Wifi ✓ Hospedagem ✓ Ótima estrutura ✓ Espaço gourmet ✓ Mirante 	<ul style="list-style-type: none"> ✓ Não tem sinalização ✓ Acesso
RECINTO DE EVENTOS	<ul style="list-style-type: none"> ✓ Localização com acesso à rodoviária ✓ Próximo à Dutra ✓ Qualidade boa das atrações 	<ul style="list-style-type: none"> ✓ Estacionamento ✓ Acessibilidade ✓ Falta infraestrutura básica (banheiro, palco) ✓ Falta sinalização turística ✓ Não tem wifi
RESTAURANTE RECANTO ALEGRIA	<ul style="list-style-type: none"> ✓ Localização ✓ Natureza e paisagem circundante ✓ Comida caseira no fogão à lenha ✓ Pet-friendly ✓ Espaço kids ✓ Lago para pesca ✓ Salão de jogos 	<ul style="list-style-type: none"> ✓ Sinalização ✓ Site ✓ Acessibilidade



RESTAURANTE SEU CAPIRA	<ul style="list-style-type: none"> ✓ Espaço para eventos ✓ Acessibilidade (PCD) – Física ✓ Gastronomia diferenciada (caipira) ✓ Campeonato Estadual de Sinuca ✓ Campo Society ✓ Eventos com músicas 	<ul style="list-style-type: none"> ✓ Estrada sem manutenção ✓ Não há sinalização no local
SANTO PEIXE RESTAURANTE & PESQUEIRO	<ul style="list-style-type: none"> ✓ Pesqueiro ✓ Contato com animais ✓ Acessibilidade (cadeirante) ✓ Espaço para eventos ✓ Playground ✓ Estacionamento ✓ Localização ✓ Boa divulgação 	<ul style="list-style-type: none"> ✓ Aberto somente nos finais de semana ✓ Não há sinalização turística
TOCA DO SACI - GASTRONOMIA E ARTE	<ul style="list-style-type: none"> ✓ Espaço cultural ✓ Bar gastronômico ✓ Música ao vivo ✓ Exposições e temática do Saci 	<ul style="list-style-type: none"> ✓ Estacionamento ✓ Acessibilidade ✓ Sinalização turística ✓ Site
VINHOS DANI	<ul style="list-style-type: none"> ✓ Localização ✓ Estacionamento ✓ Vinhos do Rio Grande do Sul ✓ Itens típicos do Sul 	<ul style="list-style-type: none"> ✓ Acessibilidade ✓ Site ✓ Banheiros (manutenção)



Hierarquização de Atrativos

A presente metodologia é uma adaptação daquela utilizada pela Organização Mundial do Turismo (OMT) e pelo Centro Interamericano de Capacitação Turística (CICATUR) para a hierarquização de atrativos turísticos. A aplicação dessa metodologia tem como objetivo auxiliar na avaliação da importância dos atrativos identificados para inclusão no roteiro turístico.

Com este instrumento são estabelecidas prioridades para determinar a escolha e as decisões dos governantes, administradores, gestores e empreendedores. **Em primeiro lugar, deve-se avaliar o potencial de atratividade do elemento conforme as características e peculiaridades e o interesse que pode despertar nos turistas.** O quadro a seguir estabelece uma ordem quantitativa para o desenvolvimento desse potencial para o turismo e atribui um valor quantitativo às suas características.

Hierarquia	Características
3 (alto)	É todo atrativo turístico excepcional e de grande interesse, com significação para o mercado turístico internacional, capaz de, por si só, motivar importantes correntes de visitantes, atuais e potenciais.
2 (médio)	Atrativos com aspectos excepcionais em um país, capazes de motivar uma corrente atual ou potencial de visitantes deste país ou estrangeiros, em conjunto com outros atrativos próximos a este.
1 (baixo)	Atrativos com algum aspecto expressivo, capazes de interessar visitantes oriundos de lugares no próprio país, que tenham chegado à área por outras motivações turísticas, ou capazes de motivar fluxos turísticos regionais e locais (atuais e potenciais).
0 (nenhum)	Atrativos sem méritos suficientes, mas que são parte do patrimônio turístico como elementos que podem complementar outros de maior hierarquia. Podem motivar correntes turísticas locais, em particular a demanda de recreação popular.

Fonte: Mtur



Em segundo lugar, avaliam-se aspectos que auxiliarão na definição dessa hierarquia. Esse critério permite classificar cada atrativo de acordo com uma escala preestabelecida. Deste modo, ele fornece subsídios para a diferenciação objetiva das características e dos graus de importância de cada atrativo.

- ✓ **Grau de uso atual:** permite analisar o atual volume de fluxo turístico efetivo e sua importância para o município. Difere do grau de interesse por representar a situação atual, em vez do potencial. Um alto grau de uso indica que o atrativo apresenta uma utilização turística efetiva.
- ✓ **Representatividade:** fundamenta-se na singularidade ou raridade do atrativo. Quanto mais se assemelhar a outros atrativos, menos interessante ou prioritário.
- ✓ **Apoio local e comunitário:** a partir da opinião dos líderes comunitários, deve-se analisar o grau de interesse da comunidade local para o desenvolvimento e disponibilidade ao público.
- ✓ **Estado de conservação da paisagem circundante:** verificar, por observação in loco, o estado de conservação da paisagem que circunda o atrativo. Neste item é analisada a ambiência do atrativo.
- ✓ **Infraestrutura:** verificar, in loco, se existe infraestrutura disponível no atrativo e o seu estado.
- ✓ **Acesso:** verificar as vias de acesso existentes e suas condições de uso.

Critérios		Valores			
		0	1	2	3
Potencial de atratividade (a)		Nenhum	Baixo	Médio	Alto
Hierarquia	Grau de uso atual (b)	Fluxo turístico insignificante	Pequeno fluxo	Média intensidade e fluxo	Grande fluxo
	Representatividade (c)	Nenhuma	Elemento bastante comum	Pequeno grupo de elementos similares	Elemento singular, raro

Fonte: Mmr



Critérios		Valores			
		0	1	2	3
Potencial de atratividade (a)		Nenhum	Baixo	Médio	Alto
Hierarquia	Apoio local e comunitário (d)	Nenhum	Apoiado por uma pequena parte da comunidade	Apoio razoável	Apoiado por grande parte da comunidade
	Estado de conservação da paisagem circundante (e)	Estado de conservação péssimo	Estado de conservação regular	Bom estado de conservação	Ótimo estado de conservação
	Infra-estrutura (f)	Inexistente	Existente, porém em estado precário	Existente, mas necessitando de intervenções/melhorias	Existente e em ótimas condições
	Acesso (g)	Inexistente	Em estado precário	Existente, mas necessitando de intervenções/melhorias	Em ótimas condições

Fonte: Mtur

De acordo com as especificações apresentadas nesse Quadro, deve ser preenchido o modelo a seguir, onde são aferidos valores para cada item dos atrativos que forem avaliados. É válido ressaltar que os itens potenciais de atratividade do elemento e representatividade devem receber a pontuação em dobro, ou seja, ter peso dois, por serem mais significativos em comparação com os demais itens avaliados. Por exemplo, no caso de um atrativo cuja representatividade seja rara, singular, como o Museu Paulista de Antiguidades Mecânicas Roberto Lee, sendo o 1º Museu de Automóveis antigos no Brasil, o valor atribuído a ela é 3 pontos, conforme a tabela anterior, multiplicado pelo número dois ($3 \times 2 = 6$). O mesmo deverá ocorrer para o item potencial de atratividade. A seguir, é apresentado modelo de tabela a ser preenchida quando da avaliação e hierarquização dos atrativos turísticos em Caçapava.



Atrativo	Potencial de atratividade (Valor multiplicado por 2)	Grau de uso atual	Representatividade (Valor multiplicado por 2)	Apoio local e comunitário	Estado de conservação da paisagem circundante	Infra-estrutura	Acesso	Total
Atrativos Naturais								
Atrativos Culturais								
Atividades Econômicas								
Realizações Técnicas, Científicas e Artísticas								
Eventos Programados								

Fonte: Mtur

Obs. considerando que esta metodologia da Organização Mundial do Turismo tem por referência o turismo internacional, para efeito deste trabalho a análise dos atrativos, teve como referência a comparação com outros municípios do Estado de São Paulo.



Matriz de Hierarquização

O andamento do processo de revisão da hierarquização contou com a colaboração de todos que, juntos, realizaram um trabalho imparcial em prol do desenvolvimento do Turismo no Município de Caçapava.

ATRATIVOS TURÍSTICOS NO MUNICÍPIO	Potencial de atratividade (x 2)	Grau de uso atual	Representatividade (x 2)	Apoio local e comunitário	Estado de conservação da paisagem circundante	Infraestrutura	Acesso	Total
Museu Regimento Ipiranga	3 x 2 = 6	3	3 x 2 = 6	3	3	3	3	27
Nestlé Brasil Ltda.	3 x 2 = 6	3	3 x 2 = 6	3	3	3	3	27
Museu Paulista de Antiguidades Mecânicas Roberto Lee	3 x 2 = 6	3	3 x 2 = 6	3	3	2	3	26
Associação Recreativa Centro de Voo a Vela Ipuã (CTA)	3 x 2 = 6	3	3 x 2 = 6	2	3	3	2	25
Complexo Ferroviário Estação e Armazém Forno Di Taro	2 x 2 = 4	3	3 x 2 = 6	3	3	3	3	25
Museu Histórico e Pedagógico Ministro José de Moura Resende	2 x 2 = 4	3	3 x 2 = 6	3	3	3	3	25
Centro de Educação Ambiental Parque Ecológico da Moçota	2 x 2 = 4	3	3 x 2 = 6	3	3	2	3	24
Fazenda Aurora	2 x 2 = 4	3	3 x 2 = 6	3	3	2	3	24
Mercado Municipal	2 x 2 = 4	3	3 x 2 = 6	3	3	2	3	24
Praça da Bandeira	2 x 2 = 4	3	3 x 2 = 6	3	3	2	3	24
Café na Banheira	2 x 2 = 4	3	2 x 2 = 4	3	3	2	2	21
Estância Silvania – Gir Leiteiro / Laticínios Artesanais	3 x 2 = 6	2	3 x 2 = 6	2	1	2	2	21





Pousada Casa Mato	2 x 2 = 4	3	2 x 2 = 4	3	3	2	2	21
Rancho Pedra Afiada	2 x 2 = 4	1	3 x 2 = 6	2	3	3	2	21
Casa dos Bonecos	2 x 2 = 4	3	2 x 2 = 4	3	1	2	3	20
Espaço De Já Hoje	1 x 2 = 2	1	3 x 2 = 6	3	3	2	3	20
Restaurante Recanto Alegria	1 x 2 = 2	3	2 x 2 = 4	3	2	3	3	20
Toca do Saci Gastronomia e Arte	1 x 2 = 2	1	3 x 2 = 6	3	2	2	3	20
Casa de Recuperação Morada da Luz	1 x 2 = 2	3	3 x 2 = 6	1	2	2	3	19
EMEF Ruy Barbosa	2 x 2 = 4	1	3 x 2 = 6	2	2	1	3	19
Espaço Canto Verde	1 x 2 = 2	1	2 x 2 = 4	3	3	3	3	19
Fazenda N.S. da Conceição	3 x 2 = 6	1	3 x 2 = 6	0	2	2	2	19
Igreja Matriz de São João Batista	1 x 2 = 2	2	3 X 2 = 6	2	2	2	3	19
Praça Recanto Rosa Mística	1 x 2 = 2	1	3 x 2 = 6	3	2	2	3	19
Quintal do Bentinho	1 x 2 = 2	3	3 x 2 = 6	3	1	2	2	19
Recanto El Mirador	1 x 2 = 2	3	2 x 2 = 4	2	3	3	2	19
Vinhos Dani	1 x 2 = 2	2	2 x 2 = 4	3	2	3	3	19
Comunidade Terapêutica Há Uma Esperança	1 x 2 = 2	2	3 x 2 = 6	1	3	2	2	18
ONG Eco Vital	1 x 2 = 2	1	3 x 2 = 6	1	3	2	3	18
Restaurante Seu Caipira	1 x 2 = 2	3	2 x 2 = 4	2	3	2	2	18
Alambique do Antenor	2 x 2 = 4	2	3 x 2 = 2	3	2	2	2	17



2.1.2.54. Identificação de Rotas, Circuitos ou Caminhos Existentes e Potenciais

Quatorze Rotas e Roteiros Locais e seis Regionais demonstram o grande potencial turístico existente no município, apresentado pelos seus atrativos turísticos. Os processos de elaborações dos Roteiros Turísticos podem ser divididos em roteiros comerciais, quando estes são elaborados e comercializados por operadoras de viagens e agência de viagens, ou ainda serem roteiros institucionais que acabam por aglutinar serviços e atrativos turísticos para serem ofertados a determinados segmentos turísticos, sendo uma estratégia de divulgação de destinos locais ou regionais. O Ministério do Turismo entende que Roteiro Turístico: “é um itinerário caracterizado por um ou mais elementos que lhe confere identidade, definido e estruturado para fins de planejamento, gestão, promoção e comercialização turística”. (BRASIL, 2010 a. p. 31).

Uma das características dos Roteiros Turísticos é justamente a flexibilidade na visitação, ou seja, o turista tem a liberdade de iniciar ou finalizar sua visitação por qualquer ponto, e ainda escolher os serviços e equipamentos turísticos que mais lhe satisfazem, de acordo com seu perfil. Um Roteiro Turístico permite que várias regiões e rotas sejam visitadas, conforme figura abaixo.

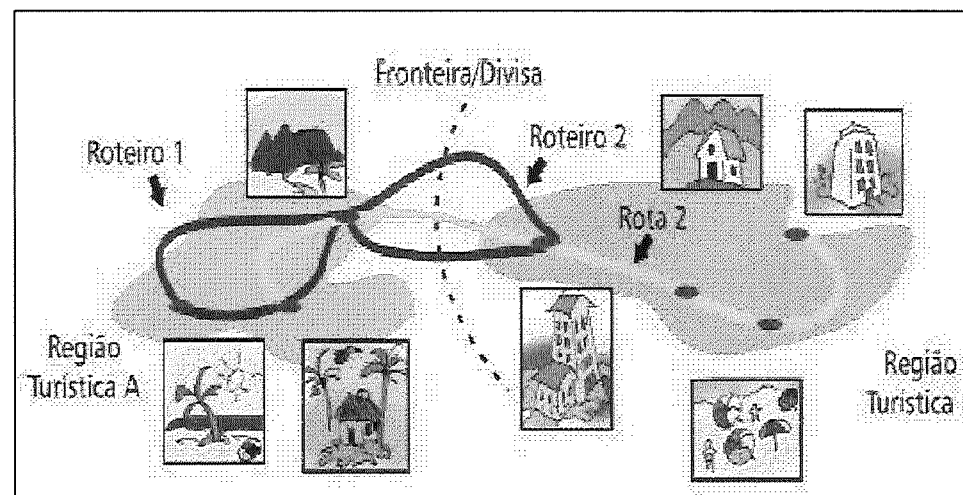
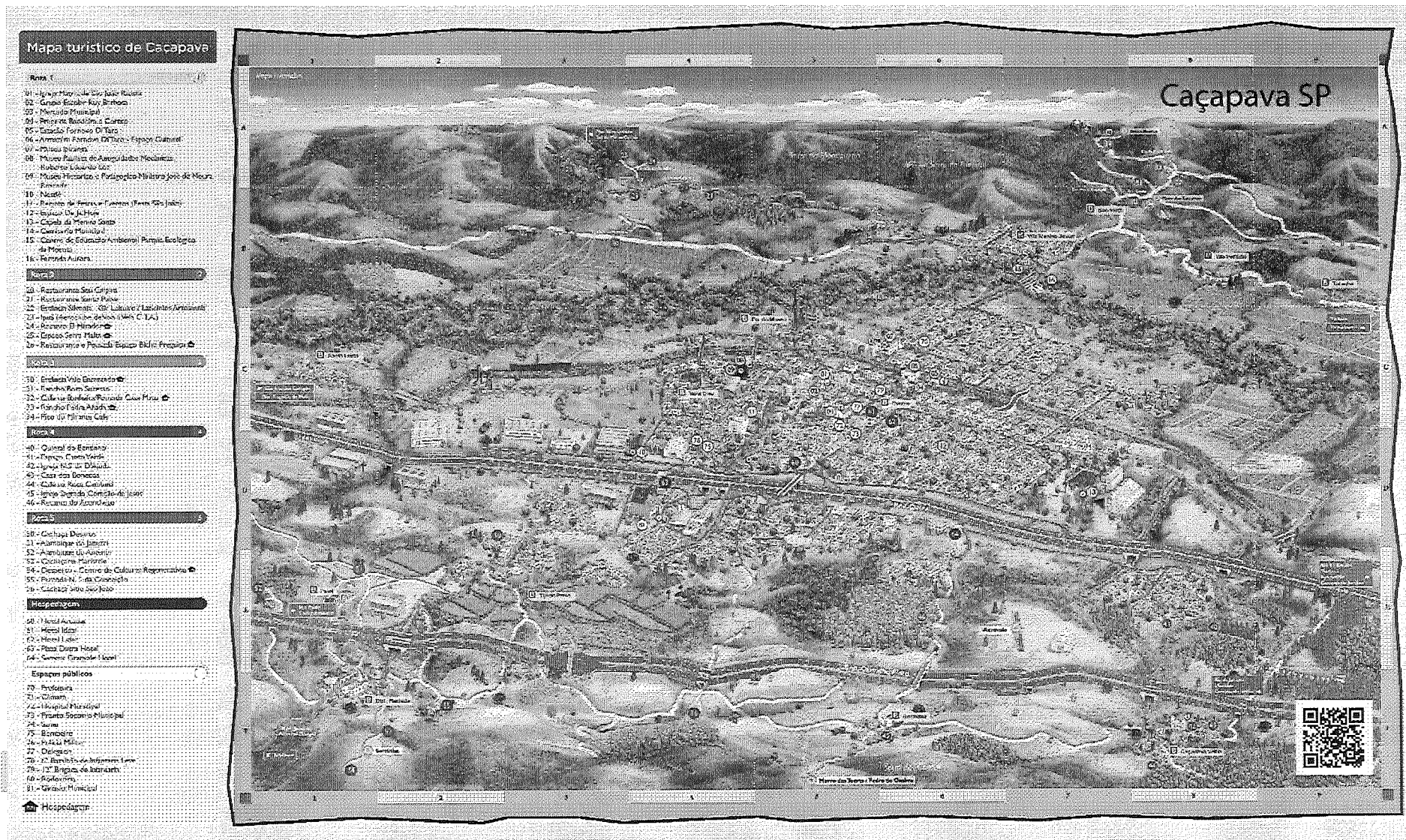


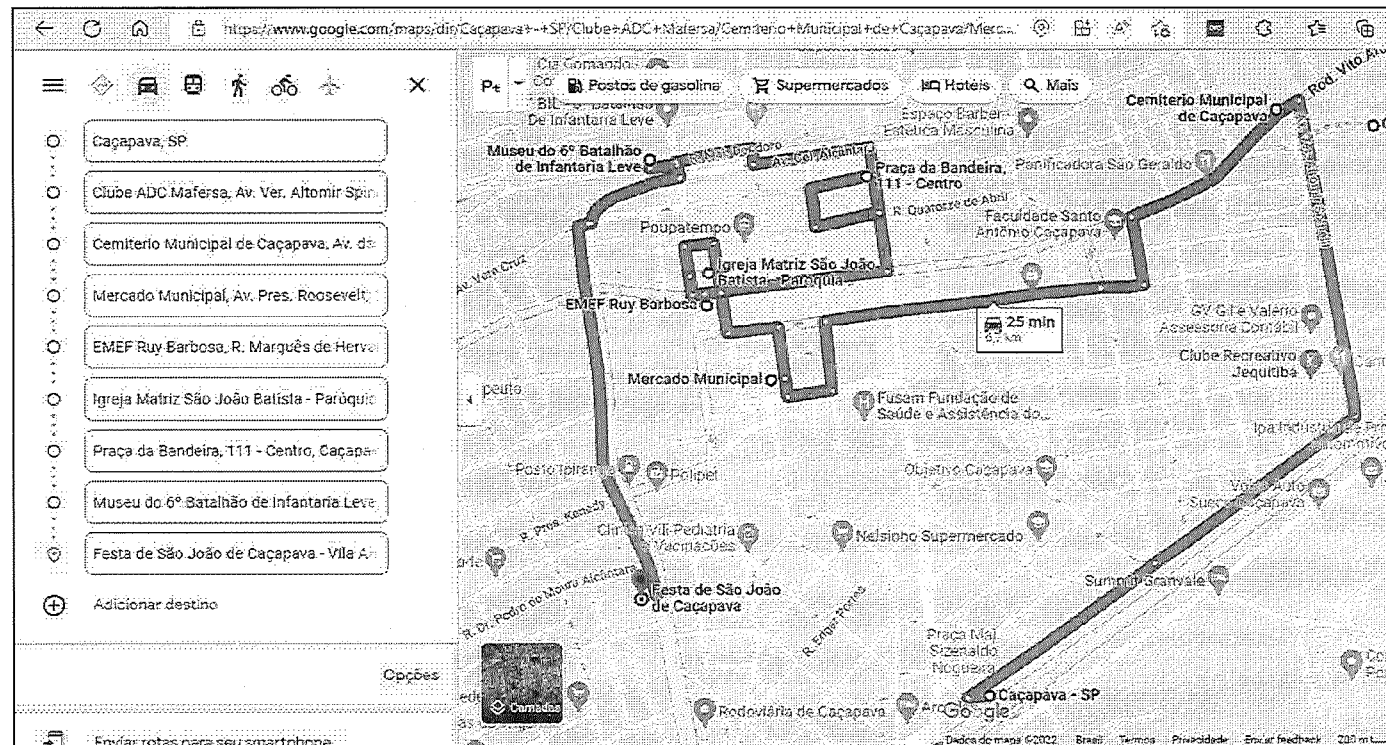
Figura: Relação entre região, rota e roteiro turístico. **Fonte:** Brasil, Ministério do Turismo, 2010.



2.1.2.54.1 - Rotas Turísticas Institucionais

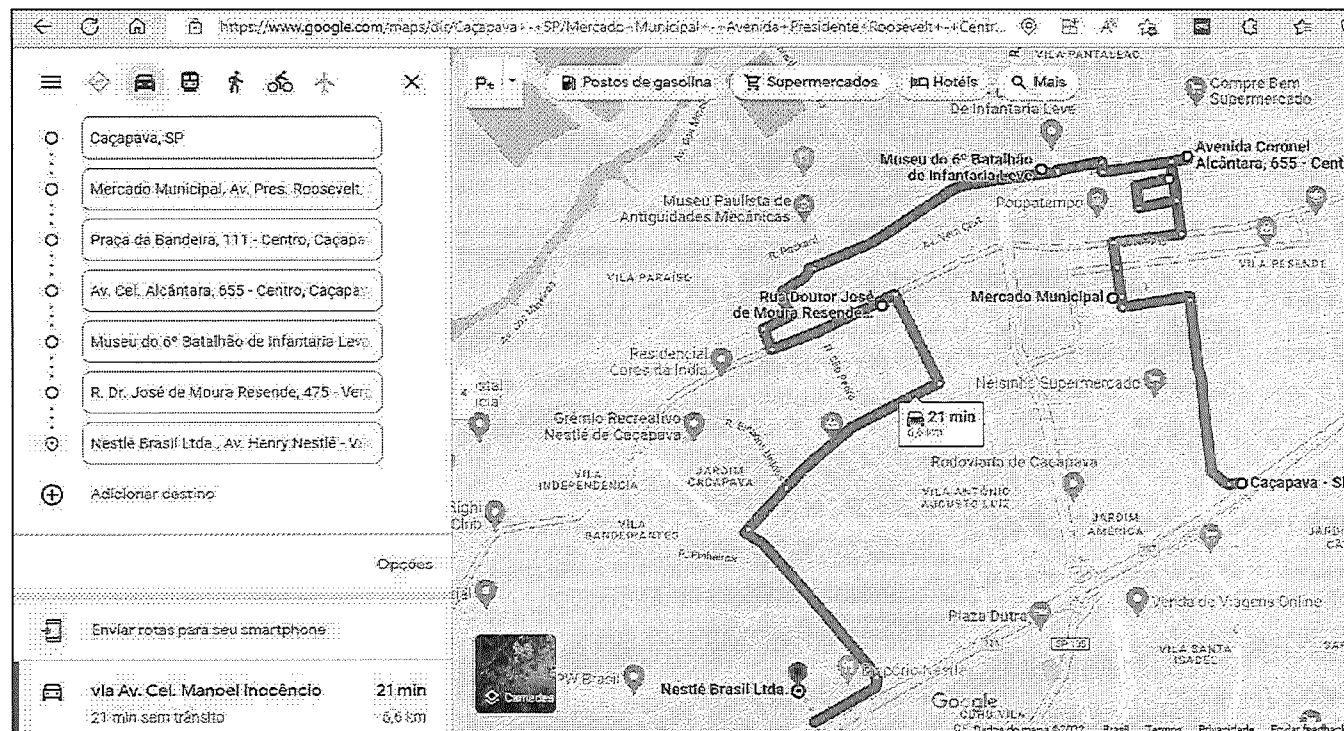


Nesta Rota estão inseridos os seguintes atrativos: Capela de Santa Cruz da Menina Santa, Cemitério Municipal São João Batista, Mercado Municipal, EMEF Ruy Barbosa (Antigo Grupo escolar), Igreja Matriz São João Batista, Praça da Bandeira, Museu Regimento Ipiranga e Recinto de Eventos (Festa de São João)



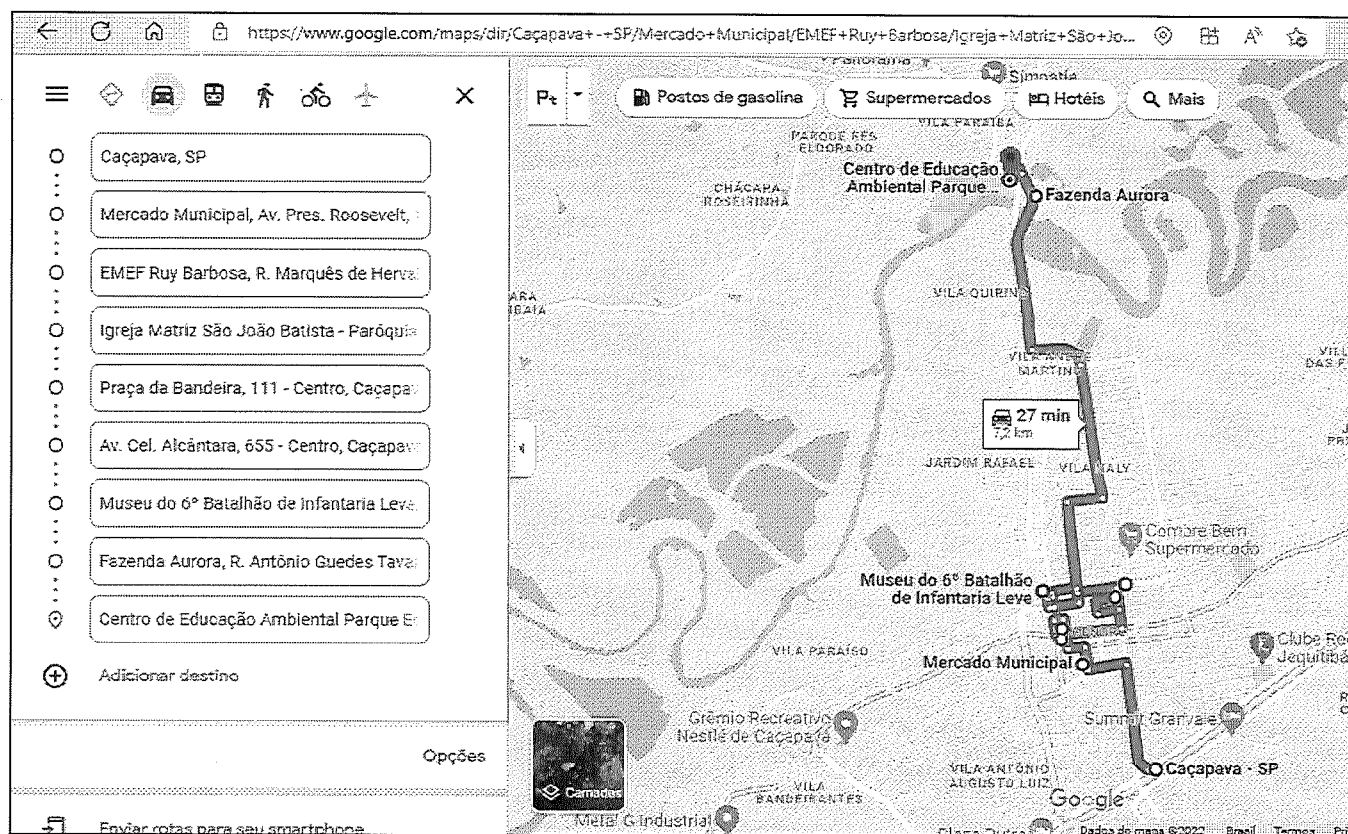
Rota 1B – Cultural x Histórica

Nesta Rota estão inseridos os seguintes atrativos: Mercado Municipal, Praça da Bandeira, Complexo Ferroviário – Armazém e Estação Forno de Taro, Museu Histórico e Pedagógico Ministro José de Moura Resende, Museu Regimento Ipiranga, Museu Paulista de Antiquidades Mecânicas Roberto Eduardo Lee e Nestlé Brasil Ltda.



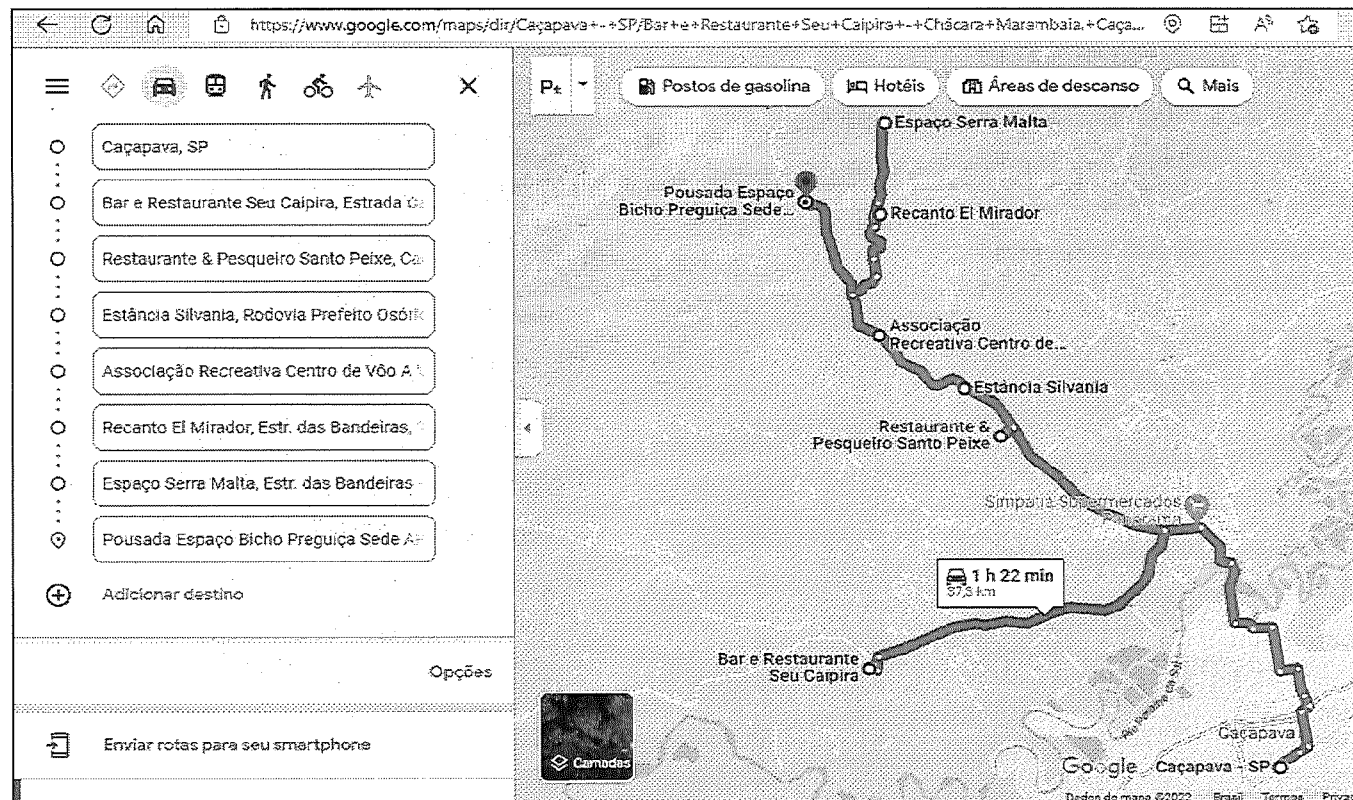
Rota 1C – Cultural x Histórica x Natureza

Nesta Rota estão inseridos os seguintes atrativos: Mercado Municipal, EMEF Ruy Barbosa, Igreja Matriz São João Batista, Praça da Bandeira, Complexo Ferroviário – Armazém e Estação Forno Di Taro, Museu Histórico e Pedagógico Ministro José de Moura Resende, Museu Regimento Ipiranga, Fazenda Aurora e Centro de Educação Ambiental Parque da Moçota.



Rota 2 – Gastronômica x Aventura x Rural

Nesta Rota estão inseridos os seguintes atrativos: Restaurante Seu Caipira, Santo Peixe Restaurante & Pesqueiro, Estância Sylvania – Gir Leiteiro/ Laticínios Artesanais, Associação de Voo Livre a Vela Ipuã (CTA), Recanto El Mirador, Espaço Serra Malta e Espaço Bicho Preguiça.



Rota 3 – Rural x Gastronômica x Ecoturismo

Nesta Rota estão inseridos os seguintes atrativos: Estância Vale Encantado, Rancho Bom Sucesso, Café na Banheira, Pousada Casa Mato, Rancho Pedra Afiada, Pico do Mirante Café.

