



Câmara Municipal de Caçapava

CIDADE SIMPATIA - ESTADO DE SÃO PAULO

OFÍCIO No. 94/2018

Caçapava-SP, 04 de abril de 2018.

Excelentíssimo Senhor Prefeito,

Encaminho a Vossa Excelência os autógrafos dos Projetos de Leis nºs 83/2017; 10, 11, 12, 13, 14, 15 e 16/2018, aprovados pelo Plenário desta Edilidade em sessão ordinária realizada no dia 03/04/2018.

Respeitosamente,



Lúcio Mauro Fonseca
PRESIDENTE

Excelentíssimo Senhor
Fernando Cid Diniz Borges
PREFEITO MUNICIPAL

NESTA



Câmara Municipal de Caçapava

CIDADE SIMPATIA - ESTADO DE SÃO PAULO

14
S

AUTÓGRAFO DO PROJETO DE LEI Nº 10/2018

Autor: Vereador Glauco Spinelli Jannuzzi


Denomina-se “Rua Thereza di Marzo” a Rua 15 no Loteamento “CEA – Centro Empresarial Aeroespacial” e dá outras providências.

Artigo 1º – Fica denominada “Rua Thereza di Marzo” a Rua 15 no Loteamento “CEA – Centro Empresarial Aeroespacial”, conforme croqui em anexo.


Artigo 2º – As despesas com a execução da presente Lei correrão à conta de dotações orçamentárias próprias, suplementadas se necessário.

Artigo 3º – Esta Lei entrará em vigor na data de sua publicação.

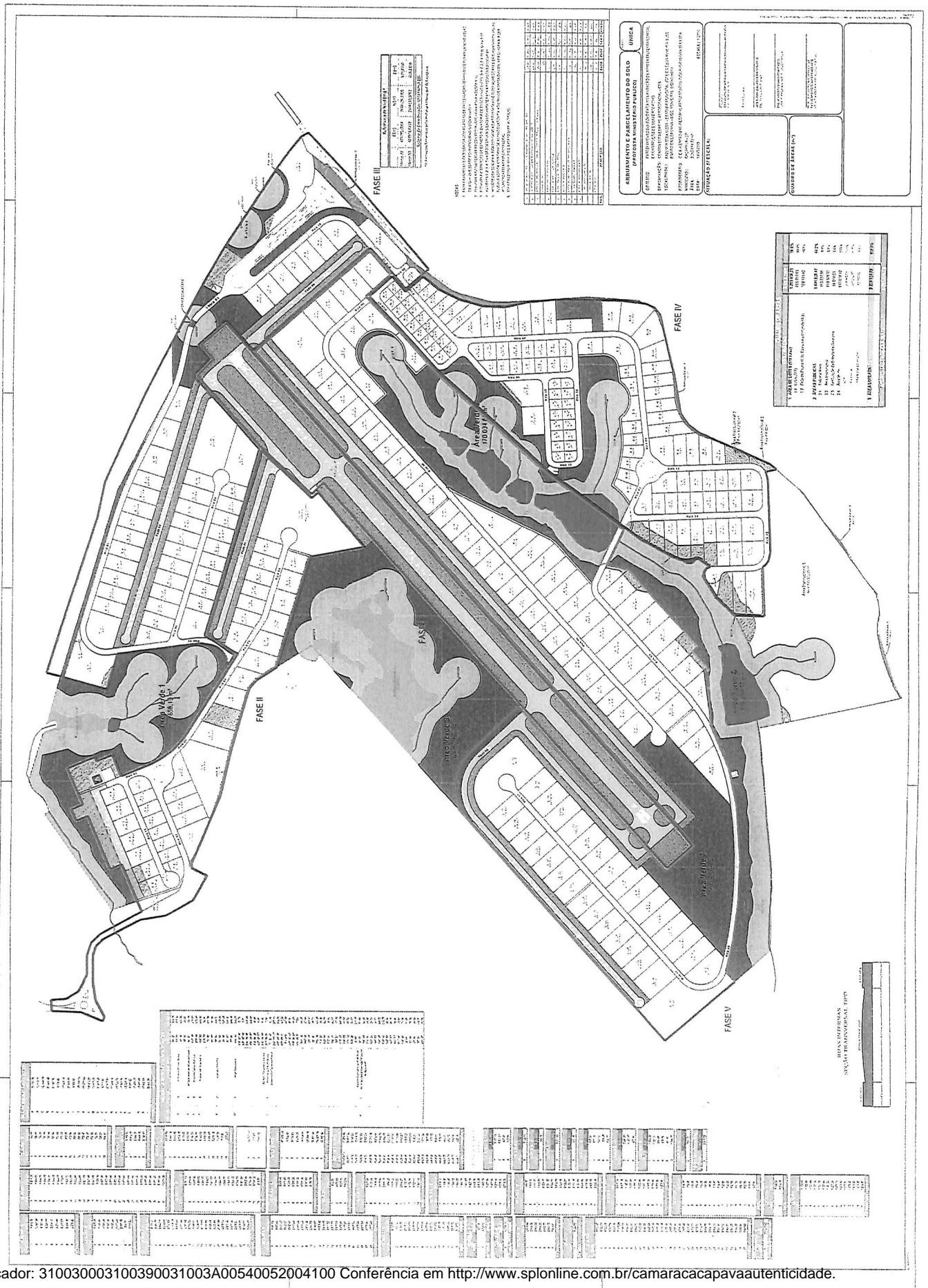
CÂMARA MUNICIPAL DE CAÇAPAVA, 04 de abril de 2018.


Lúcio Mauro Fonseca
Presidente


Reinalma Montalvão
1ª Secretária


Milton Garcez Gandra
2º Secretário

15/8



FASE III

RELAÇÃO DE LOTES	RELAÇÃO DE ÁREAS	RELAÇÃO DE ÁREAS	RELAÇÃO DE ÁREAS
1	2	3	4
5	6	7	8
9	10	11	12
13	14	15	16
17	18	19	20
21	22	23	24
25	26	27	28
29	30	31	32
33	34	35	36
37	38	39	40
41	42	43	44
45	46	47	48
49	50	51	52
53	54	55	56
57	58	59	60
61	62	63	64
65	66	67	68
69	70	71	72
73	74	75	76
77	78	79	80
81	82	83	84
85	86	87	88
89	90	91	92
93	94	95	96
97	98	99	100

NOTAS

1. O presente projeto foi elaborado de acordo com as normas vigentes e as especificações do cliente.
2. O terreno foi dividido em lotes de acordo com o plano de loteamento.
3. O projeto foi elaborado com base em dados fornecidos pelo cliente.
4. O projeto não garante a existência de recursos hídricos ou outros recursos naturais.
5. O projeto não garante a existência de infraestrutura pública ou privada.
6. O projeto não garante a existência de serviços públicos ou privados.

ÁREA	VALOR	VALOR	VALOR	VALOR	VALOR	VALOR	VALOR	VALOR	VALOR
1	2	3	4	5	6	7	8	9	10
11	12	13	14	15	16	17	18	19	20
21	22	23	24	25	26	27	28	29	30
31	32	33	34	35	36	37	38	39	40
41	42	43	44	45	46	47	48	49	50
51	52	53	54	55	56	57	58	59	60
61	62	63	64	65	66	67	68	69	70
71	72	73	74	75	76	77	78	79	80
81	82	83	84	85	86	87	88	89	90
91	92	93	94	95	96	97	98	99	100

MEMORIAL DESCRITIVO

1. IDENTIFICAÇÃO DO PROJETO

2. OBJETIVO DO PROJETO

3. LOCALIZAÇÃO DO PROJETO

4. CARACTERÍSTICAS GERAIS DO PROJETO

5. DESCRIÇÃO DO PROJETO

6. CONDIÇÕES DE EXECUÇÃO

7. OBSERVAÇÕES

RESUMO GERAL DO PROJETO

ITEM	VALOR	VALOR	VALOR	VALOR	VALOR	VALOR	VALOR
1	2	3	4	5	6	7	8
9	10	11	12	13	14	15	16
17	18	19	20	21	22	23	24
25	26	27	28	29	30	31	32
33	34	35	36	37	38	39	40
41	42	43	44	45	46	47	48
49	50	51	52	53	54	55	56
57	58	59	60	61	62	63	64
65	66	67	68	69	70	71	72
73	74	75	76	77	78	79	80
81	82	83	84	85	86	87	88
89	90	91	92	93	94	95	96
97	98	99	100	101	102	103	104
105	106	107	108	109	110	111	112
113	114	115	116	117	118	119	120
121	122	123	124	125	126	127	128
129	130	131	132	133	134	135	136
137	138	139	140	141	142	143	144
145	146	147	148	149	150	151	152
153	154	155	156	157	158	159	160
161	162	163	164	165	166	167	168
169	170	171	172	173	174	175	176
177	178	179	180	181	182	183	184
185	186	187	188	189	190	191	192
193	194	195	196	197	198	199	200

FASE	LOTAMENTO	VALOR	VALOR	VALOR	VALOR	VALOR	VALOR	VALOR	VALOR
1	2	3	4	5	6	7	8	9	10
11	12	13	14	15	16	17	18	19	20
21	22	23	24	25	26	27	28	29	30
31	32	33	34	35	36	37	38	39	40
41	42	43	44	45	46	47	48	49	50
51	52	53	54	55	56	57	58	59	60
61	62	63	64	65	66	67	68	69	70
71	72	73	74	75	76	77	78	79	80
81	82	83	84	85	86	87	88	89	90
91	92	93	94	95	96	97	98	99	100
101	102	103	104	105	106	107	108	109	110
111	112	113	114	115	116	117	118	119	120
121	122	123	124	125	126	127	128	129	130
131	132	133	134	135	136	137	138	139	140
141	142	143	144	145	146	147	148	149	150
151	152	153	154	155	156	157	158	159	160
161	162	163	164	165	166	167	168	169	170
171	172	173	174	175	176	177	178	179	180
181	182	183	184	185	186	187	188	189	190
191	192	193	194	195	196	197	198	199	200